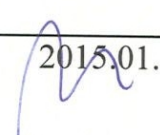





**Usługi Projektowo – Doradcze,  
Zarządzanie Nieruchomościami Leszek Zajkowski  
19-500 Gołdap  
ul. Paderewskiego 32a  
tel. 087-6153715**

Obiekt	Droga z miejscami postojowymi		
Stadium	Projekt stałej organizacji ruchu		
Branża	Drogowa		
Inwestor	Gmina Miasto Suwałki ul. Mickiewicza 1, 16 – 400 Suwałki		
Adres	ul. Andersa, 16 – 400 Suwałki, działki nr geod. 21351, 21490/4, 21489/2, 25329, 25334, 25339 obręb nr 1		
<b>Branża</b>	Nazwisko i imię	Nr uprawnień budowlanych	Data i podpis
Drogowa	mgr inż. Leszek Zajkowski	SUW-51/98	2015.01. 
Asystent – projektanta konstrukcji	inż. Szymon Bondzio	---	2015.01. 


TR. 5321.25.2015

## Spis zawartości

1. Strona tytułowa	str. 1
2. Spis zawartości	str. 2
3. Karta uzgodnień	str. 3
4. Część opisowa	str. 4÷5
5. Plan orientacyjny skala 1:50000	str. 6
6. Plansza pogładowa skala 1:500	str. 7

# KARTA UZGODNIENÍ

Projektu stałej organizacji ruchu na projektowanym odcinku drogi z miejscami postojowymi.

L.p.	Nazwa instytucji	Data uzgodnienia	Podpis	Uwagi
1.	Zarząd Dróg i Zieleni w Suwałkach ul. Sejneńska 84, 16-400 Suwałki tel. (87) 566-78-55, 567-57-32 fax (87) 565-99-26 Reg. 200662377, NIP 844-23-49-608	04.03. 2015	<i>mgr inż. Tomasz Drejer</i> ZASTĘPCA DYREKTORA Zarządu Dróg i Zieleni w Suwałkach	<b>PROJEKT-SZKIC ORGANIZACJI RUCHU</b> opiniuję pozytywnie - <del>negatywnie</del> z następującymi warunkami
2.	 <b>Komenda Miejska Policji w Suwałkach</b>	05.03 2015	<i>podinsp. mgr Arkadiusz Bobowicz</i> Z up. Komendanta Miejskiego Policji w Suwałkach Naczelnik Wydziału Organizacji Ruchu Drogowego Komendy Miejskiej Policji w Suwałkach	<b>PROJEKT/SZKIC ORGANIZACJI RUCHU</b> opiniuję pozytywnie - <del>negatywnie</del> z następującymi warunkami
3.	<b>PROJEKT-SZKIC ORGANIZACJI RUCHU</b> zatwierdzam - <del>nie zatwierdzam</del> Data: 07.03.15			
4.	<b>DYREKTOR</b> <i>mgr inż. Tomasz Łazarski</i>			

Jednostka wprowadzająca organizację ruchu zawiadamia organ zarządzający ruchem, zarząd drogi oraz właściwego komendanta Policji o terminie jej wprowadzenia, co najmniej na 7 dni przed dniem wprowadzenia organizacji ruchu (Dz.U.03.177.1729).

## Opis do projektu stałej organizacji ruchu

### 1. Informacje ogólne

#### 1.1. Podstawa opracowania

- projekt zagospodarowania terenu;
- obowiązujące przepisy i normy;
- Rozporządzenie Ministrów Infrastruktury oraz Spraw Wewnętrznych i Administracji z dnia 31 lipca 2002r. w sprawie znaków i sygnałów drogowych (Dz. U. Nr 170, poz. 1393).;
- Rozporządzenie Ministra Infrastruktury z dnia 23 września 2003r. w sprawie szczegółowych warunków zarządzania ruchem na drogach oraz wykonywania nadzoru nad tym zarządzaniem (Dz. U. Nr 177, poz. 1729).;
- Rozporządzenie Ministra Infrastruktury z dnia 3 lipca 2003r. w sprawie szczegółowych warunków technicznych dla znaków i sygnałów drogowych oraz urządzeń bezpieczeństwa ruchu drogowego i warunków ich umieszczania na drogach (Dz. U. Nr 220, poz. 2181).
- Ustawa z dnia 20 czerwca 1997 roku Prawo o ruchu drogowym (Dz. U. z 2005 nr 108, poz. 908 z póź. zm.)

#### 1.2. Cel opracowania

Celem opracowania jest projekt stałej organizacji ruchu na projektowanym odcinku drogi z miejscami parkingowymi.

#### 1.3. Charakterystyka drogi.

Droga jednojezdniowa dwukierunkowa zakończona placem manewrowym. Nawierzchnia drogi wykonana z kostki betonowej, szerokość jezdni 5m. Wymiary miejsc postojowych 2,5x5,0m oraz 3,6x5,0m dla osób niepełnosprawnych.

### 2. Projektowane oznakowanie

#### 2.1. Znaki pionowe

- a) wymiar znaków: projektowany odcinek będzie posiadał oznakowanie o wymiarze „M” – małe;
- b) projektowane znaki z folii odblaskowej typu 1;
- c) do oznakowania należy stosować znaki posiadające wymagane atesty;
- d) znaki należy mocować do słupków stalowych ocynkowanych. Słupki połączone trwale w gruncie poprzez zabetonowanie.

2.2. Znaki drogowe poziome

- a) miejsca postojowe dla niepełnosprawnych: wykonane jako cienkowarstwowe (0,3÷0,8mm) chemoutwardzalną farbą białą;
- b) przejścia dla pieszych i pieszo rowerowe: wykonane w jezdni z kostki betonowej w kolorze grafit, pasy wykonane kostką betonową w kolorze szarym, szerokość pasów 50cm;


3. Przewidywany termin wprowadzenia projektowanej organizacji ruchu: lipiec 2016r.

4. Wykaz znaków

Nr znaku	Istniejące	Do likwidacji	Projektowane
B-2	1	-	-
C-13/16	1	-	-
C-16/13	-	-	1
D-18	1	-	3
D-18a + T-29	-	-	4
D-40	1	-	-
D-41	1	-	-

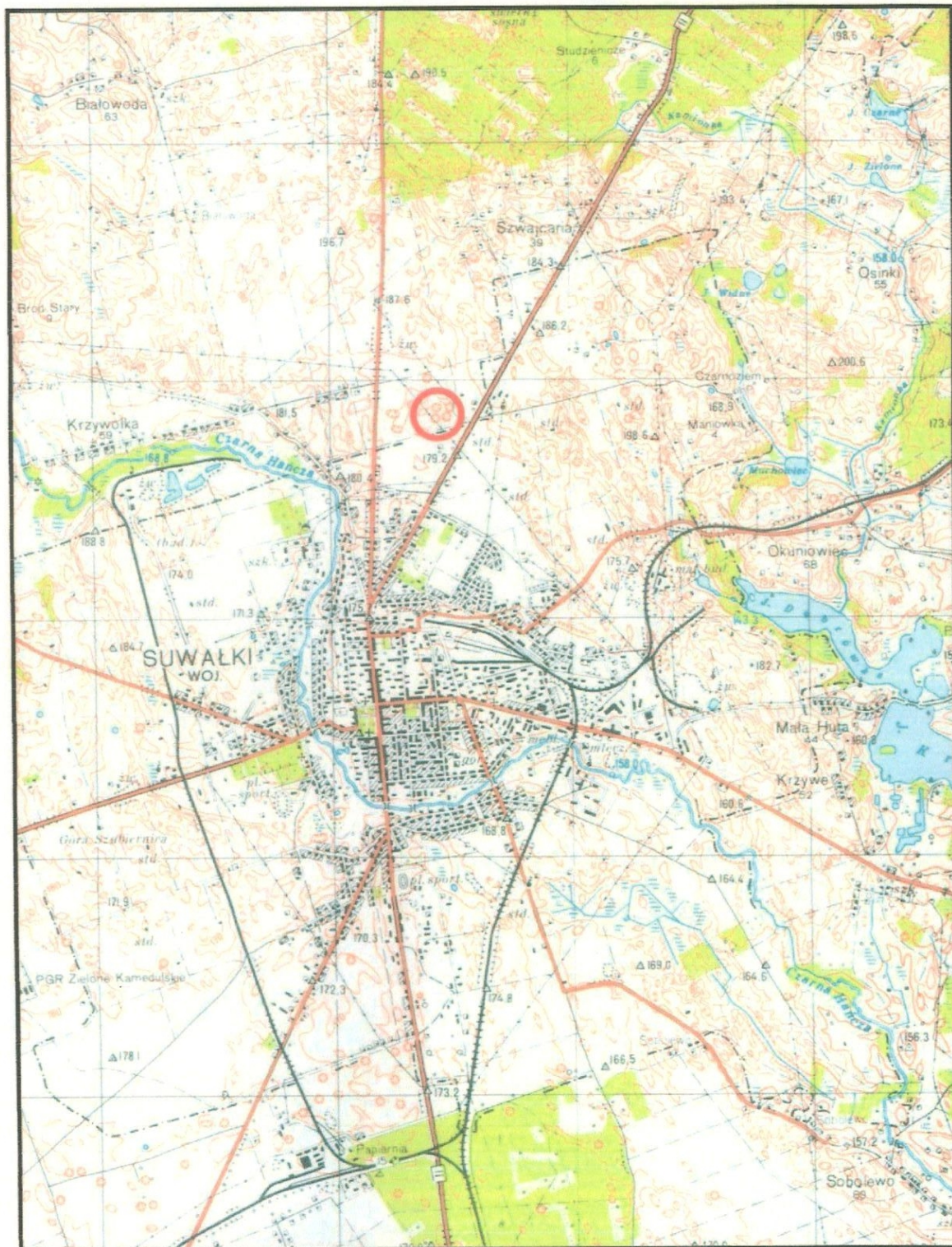
Gołdap, styczeń 2015r.


Opracował

  
**Leszek Zajkowski**  
mgr inż. budowl. lądowego  
uprawnienia budowl. do projektowania  
bez ograniczeń w specjalności  
konstrukcyjno - budowlanej  
Nr SUW - 51/98

# PLAN ORIENTACYJNY 1:25 000

Zarząd Dróg i Zieleni w Suwałkach  
ul. Sejneńska 84, 16-400 Suwałki  
tel. (87) 566-78-55, 567-57-32  
fax (87) 565-99-26  
Reg. 200662077, NIP 544-23-49-608



 - lokalizacja obszaru