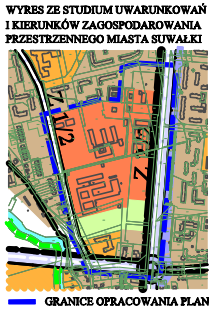
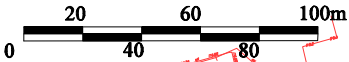



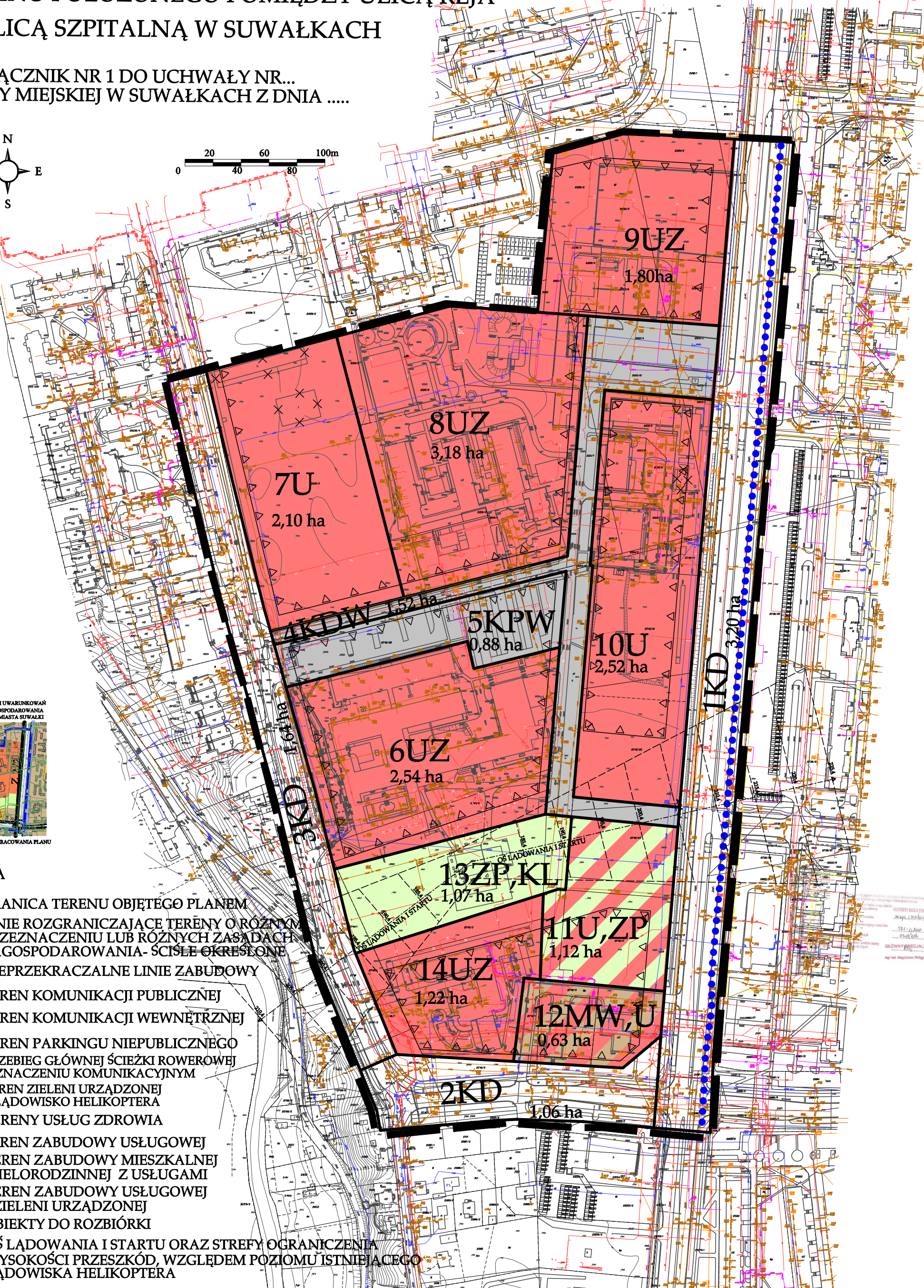
MIEJSCOWY PLAN ZAGOSPODAROWANIA PRZESTRZENNEGO TERENU POŁOŻONEGO POMIĘDZY ULICĄ REJA A ULICĄ SZPITALNĄ W SUWAŁKACH

ZAŁĄCZNIK NR 1 DO UCHWAŁY NR...
RADY MIEJSKIEJ W SUWAŁKACH Z DNIA



LEGENDA

- GRANICA TERENU OBJĘTEGO PLANEM
- LINIE ROZGRANICZAJĄCE TERENY O RÓŻNYM PRZEZNACZENIU LUB RÓŻNYCH ZASADACH ZAGOSPODAROWANIA- ŚCISLE OKREŚLONE
- Δ Δ NIEPRZEKRACZALNE LINIE ZABUDOWY
- KD TEREN KOMUNIKACJI PUBLICZNEJ
- KDW TEREN KOMUNIKACJI WEWNĘTRZNEJ
- KPW TEREN PARKINGU NIEPUBLICZNEGO
- ● ● PRZEBIEG GŁÓWNEJ ŚCIEŻKI ROWEROWEJ O ZNACZENIU KOMUNIKACYJNYM
- ZP,KL TEREN ZIELENI URZĄDZONEJ I LĄDOWISKO HELIKOPTERA
- UZ TERENY USŁUG ZDROWIA
- U TEREN ZABUDOWY USŁUGOWEJ
- MW,U TEREN ZABUDOWY MIESZKALNEJ WIELORODZINNEJ Z USŁUGAMI
- U,ZP TEREN ZABUDOWY USŁUGOWEJ I ZIELENI URZĄDZONEJ
- XXX OBIEKTY DO ROZBIÓRKI
- OS LĄDOWANIA I STARTU ORAZ STREFY OGRANICZENIA WYSOKOŚCI PRZESZKÓD, WZGLĘDEM POZIOMU ISTNIEJĄCEGO LĄDOWISKA HELIKOPTERA



mgr inż. Magdalena Różyńska