










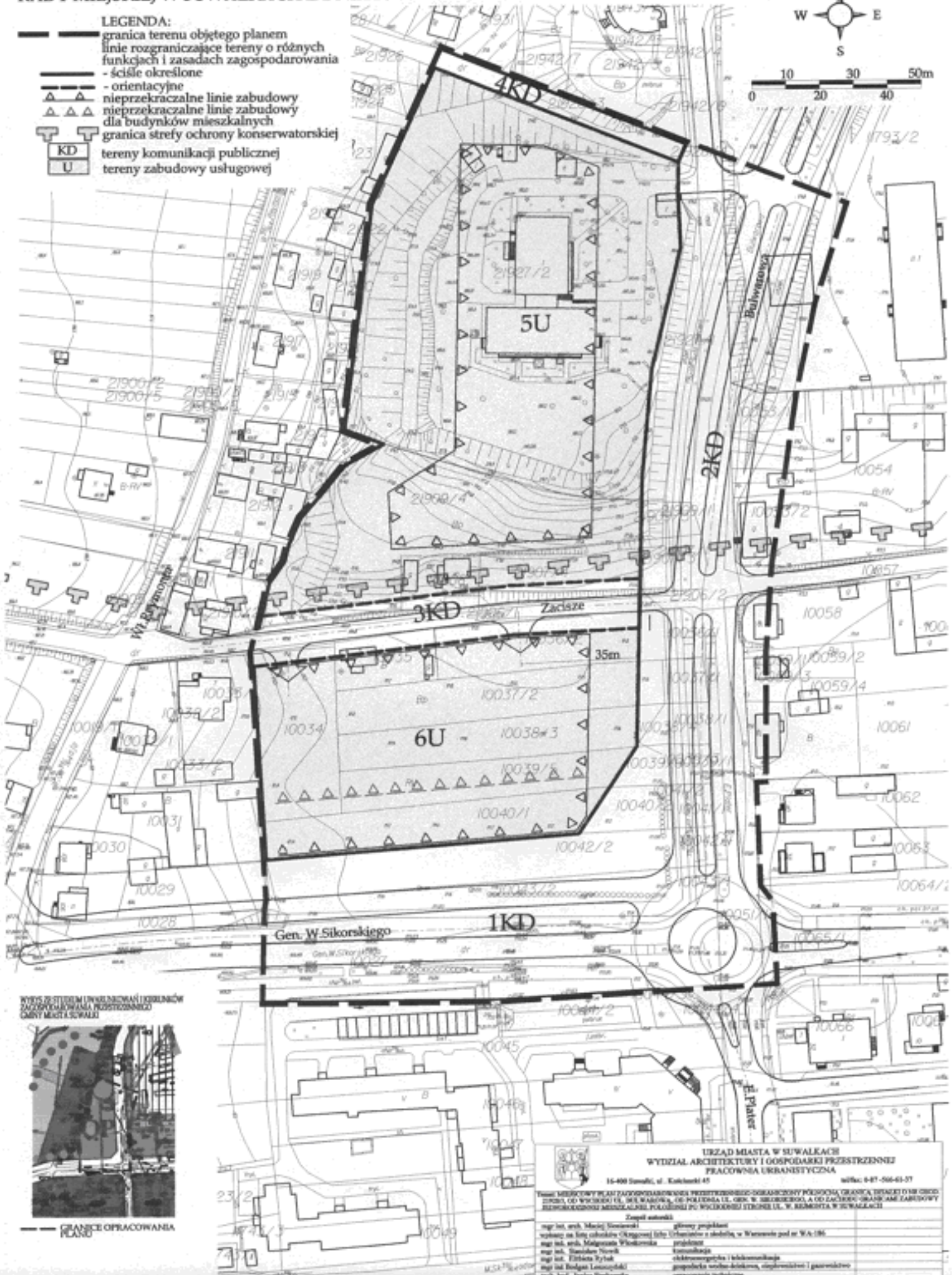
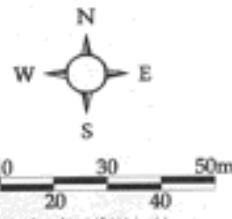
MIEJSCOWY PLAN ZAGOSPODAROWANIA PRZESTRZENNEGO REJONU ULICY BULWAROWEJ W SUWAŁKACH

ZAŁĄCZNIK Nr 1 DO UCHWAŁY Nr XXXIX/439/05

RADY MIEJSKIEJ W SUWAŁKACH Z DNIA 28 września 2005

LEGENDA:

-  granica terenu objętego planem
-  linie rozgraniczające tereny o różnych funkcjach i zasadach zagospodarowania
-  - ściśle określone
-  - orientacyjne
-  nieprzekraczalne linie zabudowy
-  nieprzekraczalne linie zabudowy dla budynków mieszkalnych
-  granica strefy ochrony konserwatorskiej
-  tereny komunikacji publicznej
-  tereny zabudowy usługowej



WYKRES ZŁĄCZONYM UMIKNIĘCIAM I OBLICZENIOM ZAGOSPODAROWANIA PRZESTRZENNEGO GMINY MIĘDZY SUWAŁKI



GRANICE OPRACOWANIA PLANU

URZĄD MIASTA W SUWAŁKACH
WYDZIAŁ ARCHITECTURY I GOSPODARKI PRZESTRZENNEJ
PRACOWNIA URBANISTYCZNA

16-400 Suwałki, ul. Katowicki 45 tel/fax: 6-87-566-61-37

TENIE MIEJSCOWY PLAN ZAGOSPODAROWANIA PRZESTRZENNEGO OBLICZONY PODŁOŻEM GRANICA TERENU I DLA CIEGŁO STROPIA, CO WYKAZAŁA UL. W. W. SUWAŁKI, 10- POLSKA UL. GEN. W. SIKORSKIEGO, A OD ZAŁĄCZONO URZĄDAMI ZARZĄDOWY REZERWACJONOWI MIEJSCOWY PLAN ZAGOSPODAROWANIA PRZESTRZENNEGO STRONY UL. W. SUWAŁKI W SUWAŁKACH

<small>Zespół autorski</small>	
<small>mgr inż. arch. Maciej Szwarcwald</small>	<small>główny projektant</small>
<small>mgr arch. Andrzej Włodarczyk</small>	<small>projektant</small>
<small>mgr inż. Stanisław Nowak</small>	<small>projektant</small>
<small>mgr inż. Elżbieta Rybak</small>	<small>eksploatacja i eksploatacja</small>
<small>mgr inż. Bogdan Łonczowski</small>	<small>projektacja urządzeń elektrycznych i gazowniczych</small>
<small>arch. inż. Jolanta Strępek</small>	<small>opracowanie techniczne</small>
<small>arch. inż. Danuta Czerwona</small>	<small>opracowanie techniczne</small>
<small>arch. inż. Adam Trzaskowski</small>	<small>opracowanie techniczne</small>