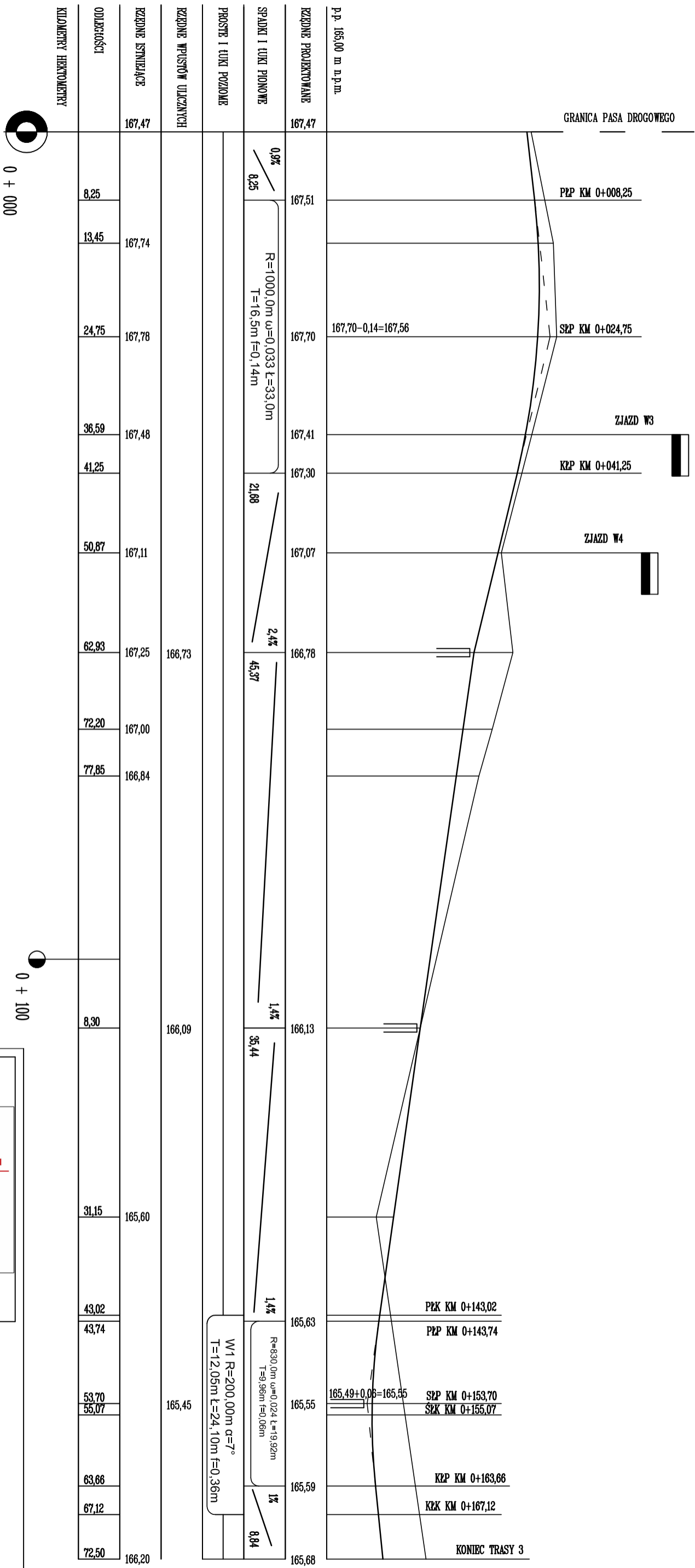
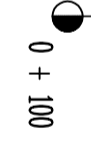
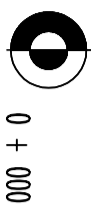


TRASA 3 - DROGA POWIEROWA



ODLEGŁOŚCI	8,25	13,45	24,75	36,59	41,25	50,87	62,93	72,20	77,85	8,30	31,15	43,02	43,74	53,70	55,07	63,66	67,12	72,50
RZĘDNE ISTNIEJĄCE	167,47	167,74	167,78	167,48	167,30	167,11	167,25	167,00	166,84	166,09	165,60	165,02	165,74	165,55	165,07	165,66	165,12	166,20
RZĘDNE WPUSTÓW WILCZANYCH				166,73						166,09				165,45				
KILOMETRY HEKTOMETRY																		



md **Biurowo Architektoniczne**

Miasto Suwałki, 16-400 Suwałki,
ul. A. Mickiewicza 1

INWESTOR / adres:
Miejsce Suwałki, 16-400 Suwałki,
ul. A. Mickiewicza 1

PROJEKT / zbiórka:
BUDOWA NOWEJ ULICY OD UL. MICKIEWICZA DO UL. KOŚCISZYSKI Z
NIEZBĘDNYM UZBROJENIEM TECHNICZNYM W SUWAŁKACH W RAMACH
ZADANIA "OPRACOWANIE KOMPLETNEJ DOKUMENTACJI TECHNICZNEJ
ZAGOSPODAROWANIA ZIELENI PARKOWEJ, USŁUG SPORTOWYCH,
TERENÓW DROG PUBLICZNYCH ORAZ KOMUNIKACJI ROZKŁADU ULICZNYCH
W MIEJSCOWYM PLANIE ZAGOSPODAROWANIA TERENU OGRANICZONEGO
ULICAMI T. KOŚCISZYSKI, A. MICKIEWICZA ORAZ RZĘKA CZARNA HAWCZA W
SUWAŁKACH"
ETAP 1

PROFIL PODŁUŻNY

autor / projektant: Inga 1 nazwisko
mgr inż. Barbara Rudek
Nr upr. PD/0029/P000/04
mgr inż. Jarosław Grabliński
Nr upr. PD/0117/P000/07
mgr inż. Katarzyna Wandzioch

faza: DROGOWA
skala: 1:50/500
data: KWIECIEŃ 2016
rys: nr: D2/5

PRAWA AUTORSKIE ZASTRZEŻONE
Pracownia projektowa / autor architektoniczny jest chroniony prawem autorskim
zgodnie z art. 17 i następnymi Ustawy o Prawie Autorskim i Prawach Pokrewnych
z dn. 4 lutego 1994 roku (Dz. Urz. nr 24 poz. 833 z 23 lutego 1994 r.)