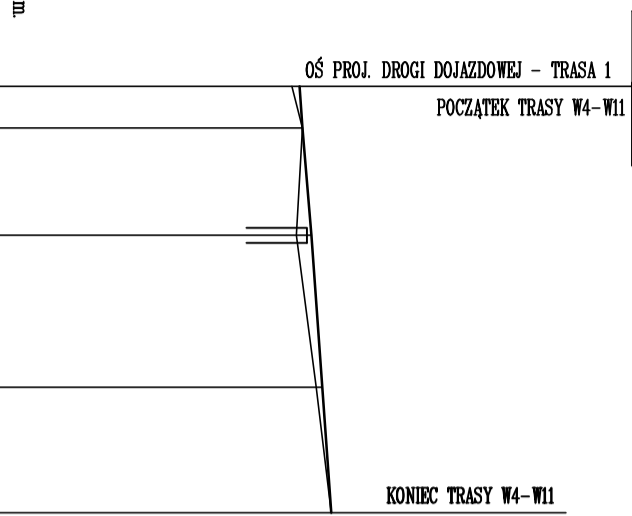


TRASA W4-W11

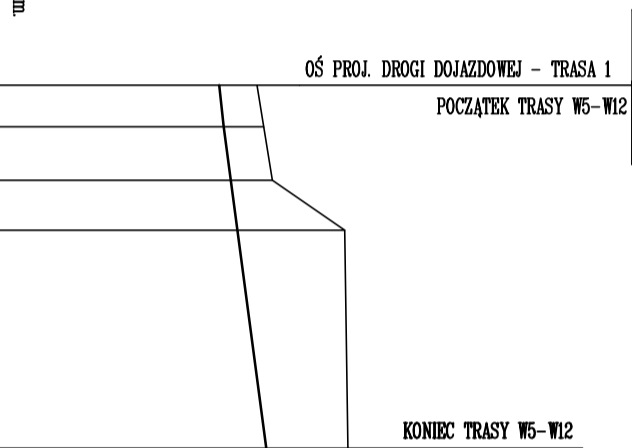


p.p. 166,00 m n.p.m.				
RZĘDNE PROJEKTOWANE	167,99	168,01	168,07	168,20
SPADKI I ŁUKI PIONOWE	1% / 2,75	0,8% / 7,10	0,8%	18,35
PROSTE I ŁUKI POZIOME	W4			W11
RZĘDNE WPUSTÓW ULICZNYCH		168,04		
RZĘDNE ISTNIEJĄCE	167,94	168,01	167,97	168,10
ODLEGŁOŚCI	2,75	9,85	19,90	28,20
KILOMETRY HEKTOMETRY				



0 + 000

TRASA W5-W12

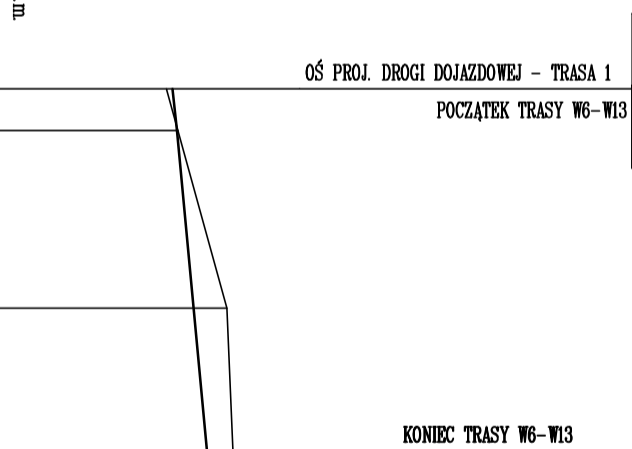


p.p. 166,00 m n.p.m.				
RZĘDNE PROJEKTOWANE	167,46	167,49		167,77
SPADKI I ŁUKI PIONOWE	1% / 2,75	1,3%		21,25
PROSTE I ŁUKI POZIOME	W5		24,00	W12
RZĘDNE WPUSTÓW ULICZNYCH				
RZĘDNE ISTNIEJĄCE	167,71	167,81	168,29	168,31
ODLEGŁOŚCI	2,75	6,30	9,60	24,00
KILOMETRY HEKTOMETRY				



0 + 000

TRASA W6-W13



p.p. 166,00 m n.p.m.				
RZĘDNE PROJEKTOWANE	167,15	167,18		167,38
SPADKI I ŁUKI PIONOWE	1% / 2,75	0,9%		21,25
PROSTE I ŁUKI POZIOME	W6		24,00	W13
RZĘDNE WPUSTÓW ULICZNYCH				
RZĘDNE ISTNIEJĄCE	167,11	167,51	167,55	
ODLEGŁOŚCI	2,75	14,50	24,00	
KILOMETRY HEKTOMETRY				



0 + 000

md Biuro Architektoniczne

MD Polska Sp. z o.o.
Kamieńska 1/13
71-043 Szczecin

tel. (091) 81 82 864
fax. (091) 81 82 864

Investor / adres: Miasto Suwałki, 16-400 Suwałki, ul. A. Mickiewicza 1

projekt / zadanie: BUDOWA NOWEJ ULICY OD UL. MICKIEWICZA DO UL. KOŚCISZKI Z NIEZBĘDNYM UZBROJENIEM TECHNICZNYM W SUWAŁKACH W RAMACH ZADANIA „OPRACOWANIE KOMPLETNEJ DOKUMENTACJI TECHNICZNEJ ZAGOSPODAROWANIA ZIELENI PARKOWEJ, USŁUG SPORTOWYCH, TERENÓW DROG PUBLICZNYCH ORAZ KOMUNIKACJI ROWEROWEJ ULICZKI W MIESCOWYM PLANIE ZAGOSPODAROWANIA TERENU OGRANICZONEGO ULICAMI T. KOSCIUSZKI, A. MICKIEWICZA ORAZ RZĘDĄ CZARNA HANIECZA W SUWAŁKACH”

adres inwestycji: dz. nr: 11396, 11404/11, 11394, 11404/12, 12015, 12020, 12016, 12021, 12019/1, 12017, 12018/1, 11415/5, 12018/2, 11416, 11417, 12018/1, 11415/5, 12018/2, 11416, 12015, oraz dz. nr.: 11388/16, 12019/1, 12015, 11372, 11404/12, 11418, 11420, 11421/3, 11422, 11424, 11426/2, 11426/3, obr. 06 w Suwałkach

PROFIL PODŁUŻNY

autor / projektant: Inż. I. Nowakowski
mgr inż. Barbara Rudzewicz
Nr upr. PDU/0029/POOD/04
sprawdził: mgr inż. Jarosław Grabliński
Nr upr. PDU/0117/POOD/07
opracował: mgr inż. Katarzyna Wandzioch

faza: PBW
skala: 1:50/500
branża: DROGOWA
data: KWIECIEŃ 2016
rys. nr.: D2/2

PRAWA AUTORSKIE ZASTRZEŻENIE
Pracowniowy projekt / karte architektoniczny jest chroniony prawem autorskim zgodnie z art.17 nadejście ustawy o Prawie Autorskim i Prawach Pokrewnych z dn. 4 lutego 1994 roku (Dz. Urz. 24 poz.483 z 23 lutego 1994 r.)