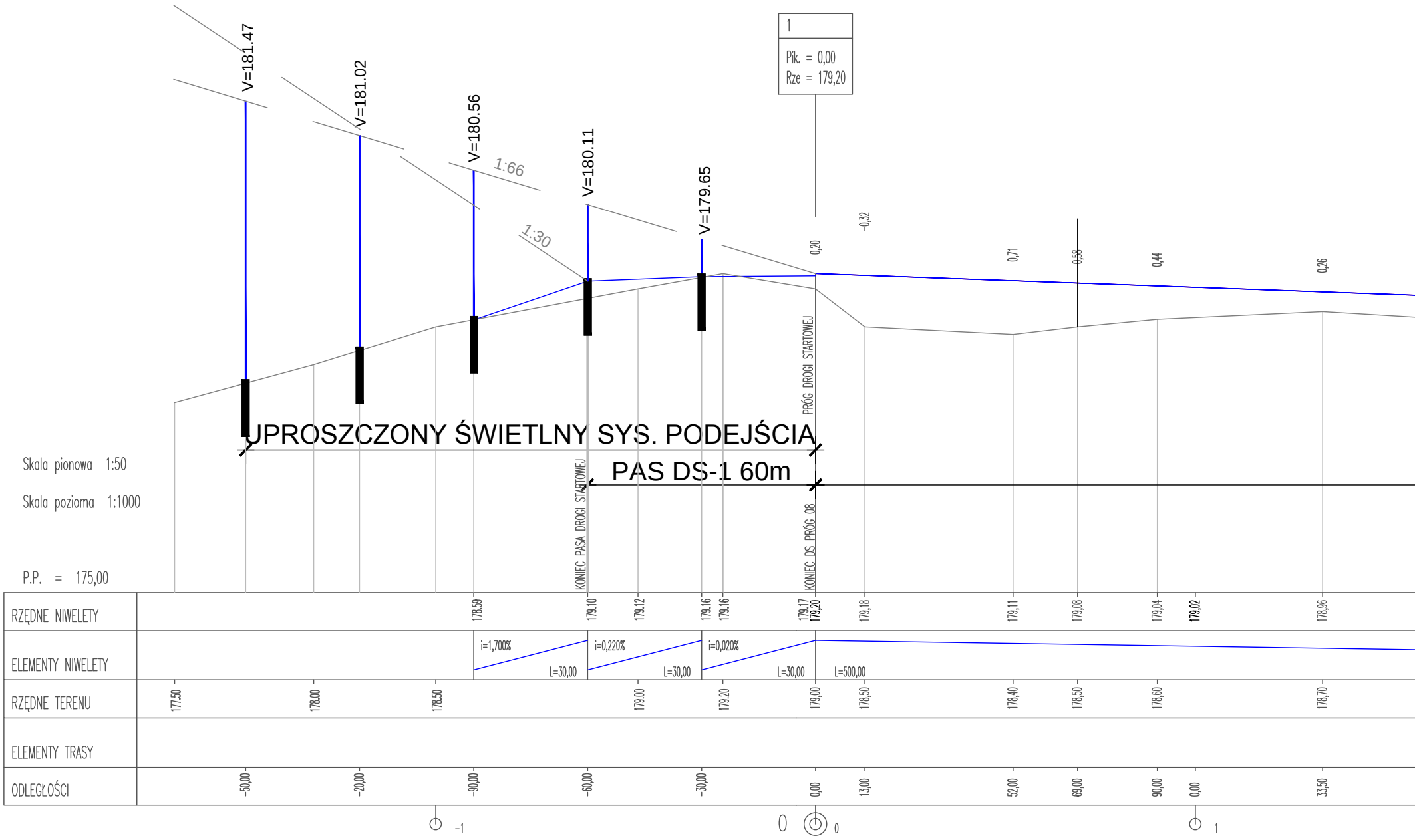
1
Pik. = 0,00
Rze = 179,20
V=181.47
V=181.02
V=180.56
V=180.11
V=179.65
1:66
1:30
-0,32
0,20
0,71
0,58
0,44
0,26
PRÓG DROGI STARTOWEJ
UPROSZCZONY ŚWIETLNY SYS. PODEJŚCIA
PAS DS-1 60m
KONIEC PASA DROGI STARTOWEJ
KONIEC DS PRÓG 08
Skala pionowa 1:50
Skala pozioma 1:1000
P.P. = 175,00
RZĘDNE NIWELETY
178.59
179.10
179.12
179.16
179.16
179.17
179,20
179,18
179,11
179,08
179,04
179,02
178,96
ELEMENTY NIWELETY
i=1,700%
L=30,00
i=0,220%
L=30,00
i=0,020%
L=30,00
L=500,00
RZĘDNE TERENU
177.50
178.00
178.50
179.00
179.20
179,00
178,50
178,40
178,50
178,60
178,70
ELEMENTY TRASY
ODLEGŁOŚCI
-50,00
-20,00
-90,00
-60,00
-30,00
0,00
13,00
52,00
69,00
90,00
0,00
33,50
-1
0
0
1

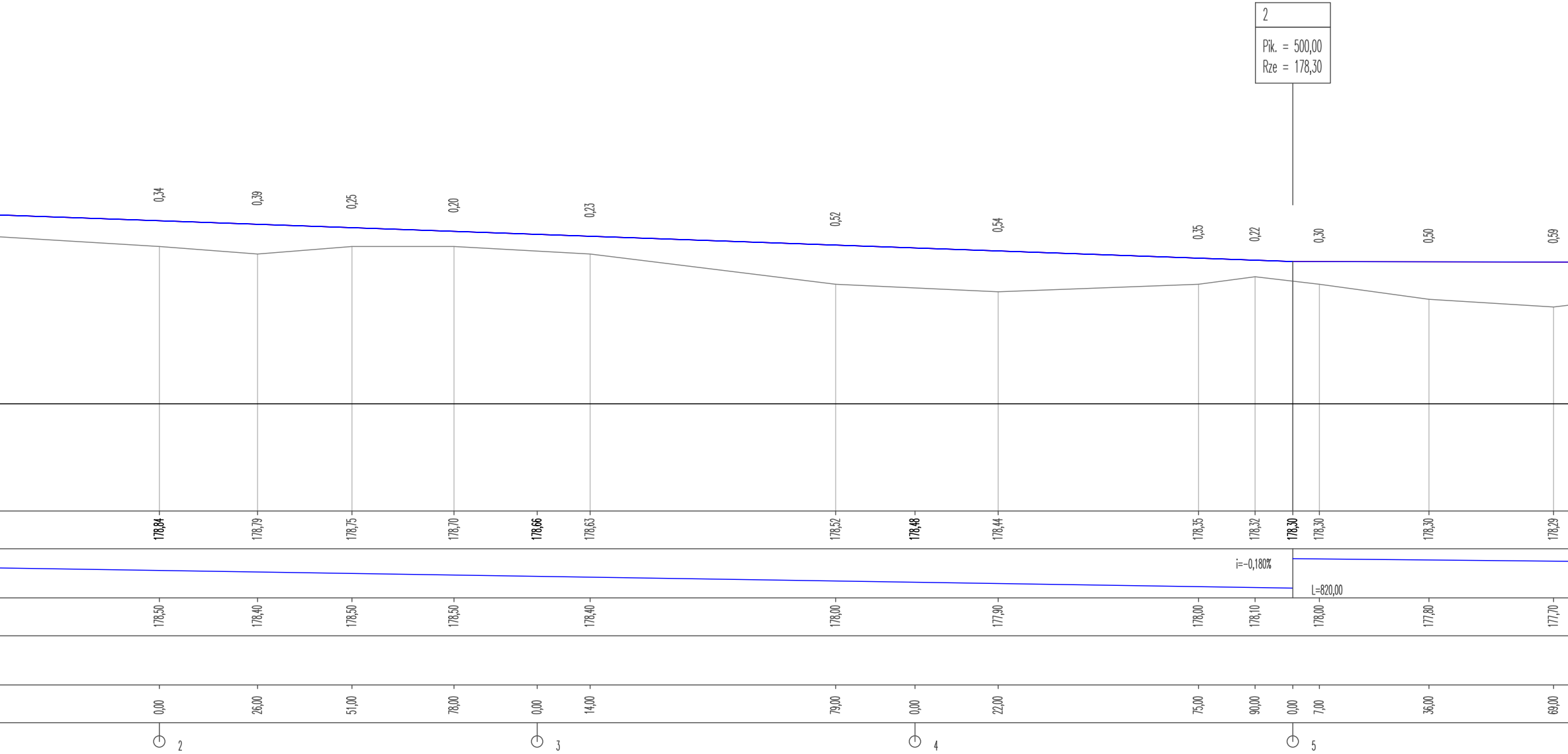
2
Pik. = 500,00
Rze = 178,30
0,34
0,39
0,25
0,20
0,23
0,52
0,54
0,35
0,22
0,30
0,50
0,59
178,84
178,79
178,75
178,70
178,66
178,63
178,52
178,48
178,44
178,35
178,32
178,30
178,30
178,30
178,29
i=-0,180%
L=820,00
178,50
178,40
178,50
178,50
178,40
178,00
177,90
178,00
178,10
178,00
177,80
177,70
0,00
26,00
51,00
78,00
0,00
14,00
79,00
0,00
22,00
75,00
90,00
0,00
7,00
36,00
69,00
2
3
4
5

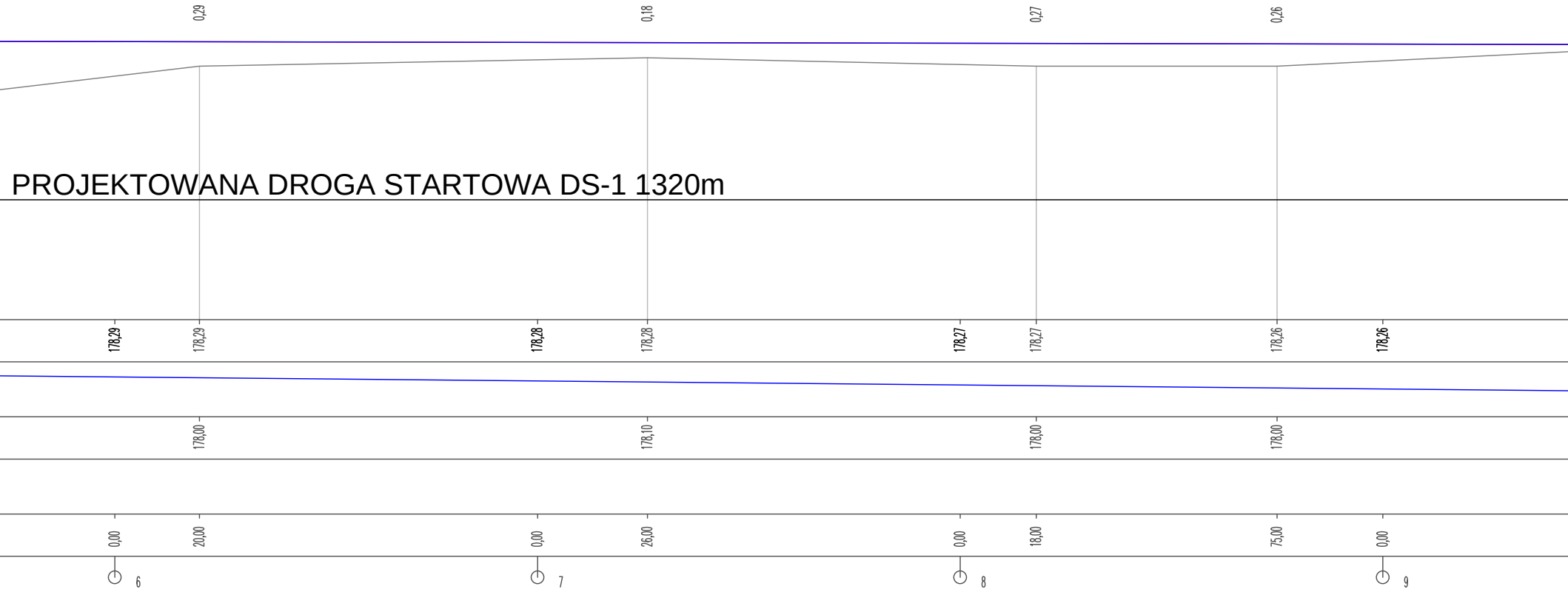
0,29
0,18
0,27
0,26
PROJEKTOWANA DROGA STARTOWA DS-1 1320m
178,29
178,29
178,28
178,28
178,27
178,27
178,26
178,26
178,00
178,10
178,00
178,00
0,00
20,00
0,00
26,00
0,00
18,00
75,00
0,00
6
7
8
9

droga startow

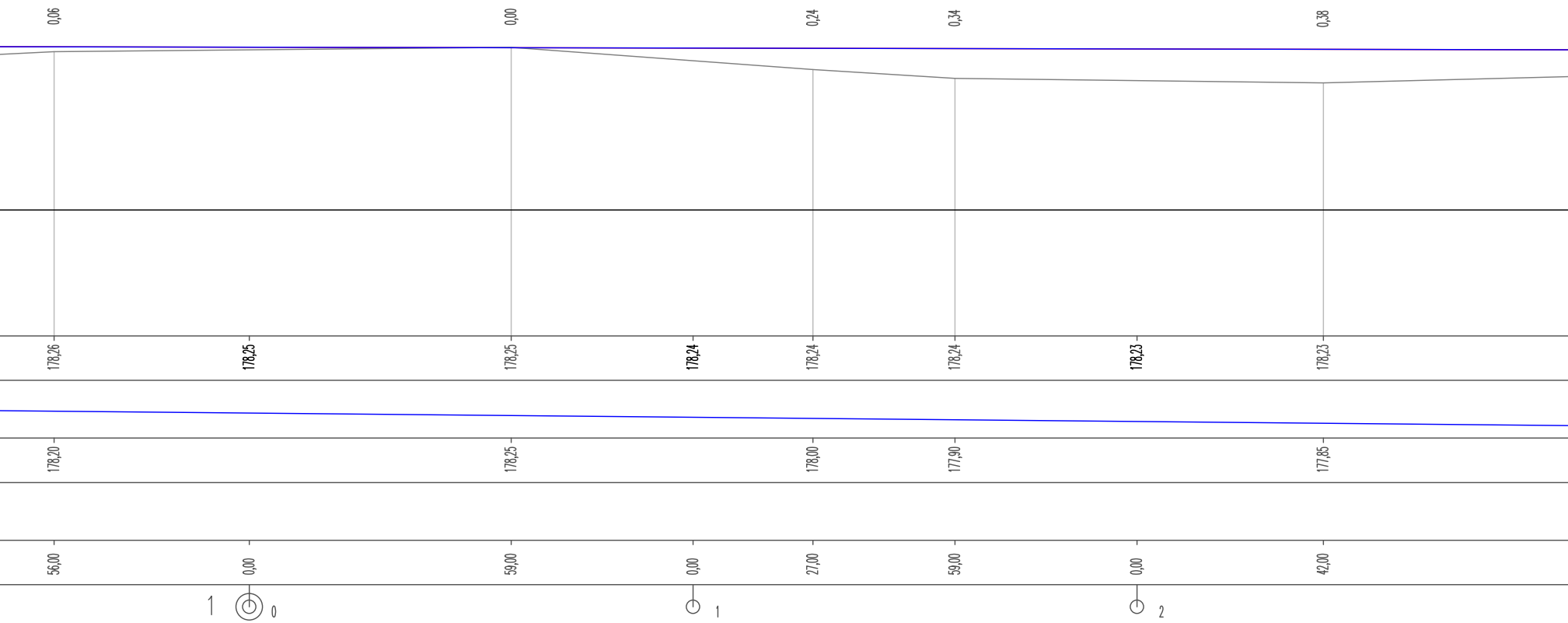
0,06
0,00
0,24
0,34
0,38
178,26
178,25
178,25
178,24
178,24
178,24
178,23
178,23
178,20
178,25
178,00
177,90
177,85
56,00
0,00
59,00
0,00
27,00
59,00
0,00
42,00
1
0
1
2

va DS-1


3
Pik. = 1320,00
Rze = 178,22
V=178.60
V=178.99
V=179.37
V=179.76
V=180.14
1:78
1:30
0,27
PRÓG DROGI STARTOWEJ
UPROSZCZONY ŚWIETLNY SYS. PODEJŚCIA
PAS DS-1 60m
KONIEC DS PRÓG 26
KONIEC PASA DROGI STARTOWEJ
178,22
178,22
178.19
178.13
178.01
177.69
177.66
i=-0,010%
i=-0,020%
i=-0,220%
i=-1,700%
L=30,00
L=30,00
L=30,00
177,95
177.80
177.69
177.66
177.50
177.00
0,00
20,00
50,00
80,00
10,00
40,00
70,00
3
4

PROJEKT	ROZBUDOWA I PRZEBUDOWA LOTNISKA W SUWAŁKACH - I ETAP WRAZ Z DOSTOSOWANIEM GO DO POTRZEB LOTNISKA UŻYTKU WYŁĄCZNEGO, O KODZIE REFERENCYJNYM 2B dz. nr ew. 31967/6, 31967/12, 31967/14, 31967/16, 31967/18, 31967/21, 31967/22, 31967/23, 31967/24 ob. 0007 m. Suwałki, 54/4 ob. 0045 Zielone Kamedulskie, gm. Suwałki, woj. Podlaskie	
INWESTOR	MIASTO SUWAŁKI UL. MICKIEWICZA 1, 16-400 SUWAŁKI	
FAZA	PROJEKT WYKONAWCZY	W
BRANŻA	DROGOWA	

Projekt Plus sp. z o.o.
ul.Chmielna 8 lok.311, 00-020 Warszawa
biuro@rejestracjalotnisk.com.pl, NIP: 525 256 57 50
M: +48 695 880 039,T: +48 22 829 23 38

PROJEKTANT	mgr inż. KRZYSZTOF OPASIŃSKI MAZ/0351/POOD/07	PODPIS
SPRAWDZAJĄCY	mgr inż. ŁUKASZ ŁUKASIK LUB/0163/PWOD/12	PODPIS
WSPÓŁPRACA		

TYTUŁ RYSUNKU

profil podłużny
droga startowa DS-1 - lotnisko Suwałki

NR RYSUNKU	**DR_PP_04**	SKALA 1:50/1000
DATA	PAŹDZIERNIK 2015	