



**PROJEKTOWANIE I NADZORY RENATA STANKIEWICZ**

16-400 Suwałki, ul. Etcka 23, NIP 844-101-23-09 , tele/fax (087)563 05 87,e-mail: reniast@o2.pl

---

## **PROJEKT STAŁEJ ORGANIZACJI RUCHU**

### **Przebudowa ul. Legionów w Suwałkach**

**Inwestor: Miasto Suwałki  
ul. Mickiewicz 1  
16-400 Suwałki**

**Projektant:**

**Suwałki, luty 2016 r.**

## SPIS TREŚCI

1. Opis techniczny
2. Plan orientacyjny - skala 1:10 00 (rys. nr 1)
3. Plan sytuacyjny stałej organizacji ruchu - skala 1:500 (rys. nr 2)

**KARTA UZGODNIENÍ**  
**PROJEKTU STAŁEJ ORGANIZACJI RUCHU**  
**Przebudowa ul. Legionów w Suwałkach**

<b>Lp.</b>	<b>Data</b>	<b>Pieczęć Instytucji / Podpis / Uwagi</b>
<b>1</b>		
<b>2</b>		
<b>3</b>		

## **I. PODSTAWA OPRACOWANIA**

- Rozporządzenie Ministra Infrastruktury oraz Spraw Wewnętrznych i Administracji z 31.07.2002r. w sprawie znaków i sygnałów na drogach (Dz. U. Nr 170 poz.1393 z późniejszymi zmianami).
- Rozporządzenie Ministra Infrastruktury z 03.07.2003r. w sprawie szczegółowych warunków technicznych dla znaków drogowych i sygnałów na drogach oraz urządzeń bezpieczeństwa ruchu drogowego i warunków ich umieszczania na drogach (Dz. U. Nr 220 poz. 2181 z późniejszymi zmianami).
- Rozporządzenie Ministra Infrastruktury z 23.09.2003r. w sprawie szczegółowych warunków zarządzania ruchem na drogach oraz nadzoru nad tym zarządzaniem (Dz. U. Nr 177, poz. 1729 z późniejszymi zmianami).
- Ustawa z dnia 20.06.1997r prawo o ruchu drogowym (tekst jednolity Dz. U. Nr 58 poz. 515 z późniejszymi zmianami).
- Inwentaryzacja istniejącego oznakowania.
- Wizje w terenie.

## **II. ZAKRES OPRACOWANIA**

Opracowanie obejmuje projekt stałej organizacji ruchu w zakresie oznakowania przebudowywanej ul. Legionów w Suwałkach.

## **III. STAN ISTNIEJĄCY**

Ulica objęta projektem stanowi ulicę osiedlową położoną poza centrum miasta Suwałki. W stanie istniejącym posiada ona nawierzchnie nieutwardzona oraz chodnik po stronie szkoły.

Po przebudowie ulica będzie posiadała nawierzchnię z kostki brukowej betonowej, parkingi oraz obustronne chodniki.

## **IV. ROZWIĄZANIA PROJEKTOWE**

Opracowanie obejmuje ustawienie oznakowania pionowego oraz wykonania oznakowania poziomego. Z uwagi na fakt iż nawierzchnia ulicy zostanie wykonana z kostki

brukowej betonowej dlatego też oznakowanie poziome zostanie wykonane z kostki brukowej betonowej koloru białego.

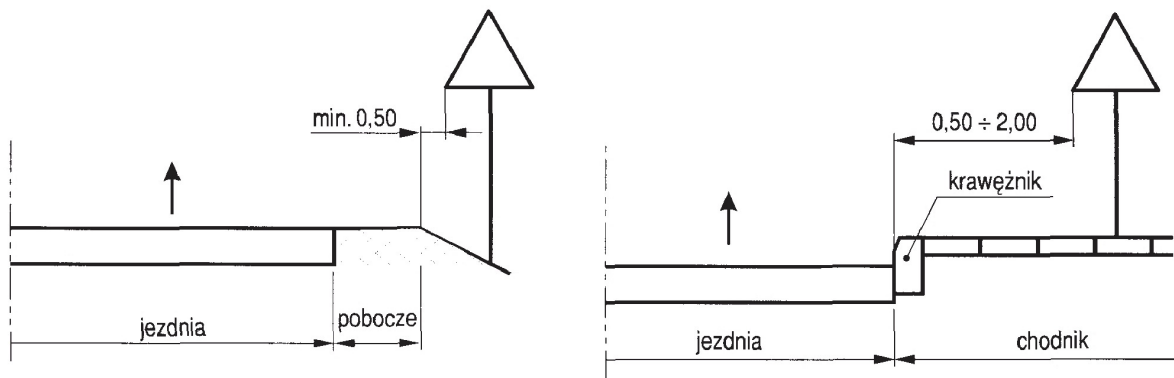
Wszystkie rozwiązania projektowe, znaki istniejące oraz projektowane oraz ich usytuowanie przedstawia plan sytuacyjny stałej organizacji ruchu.

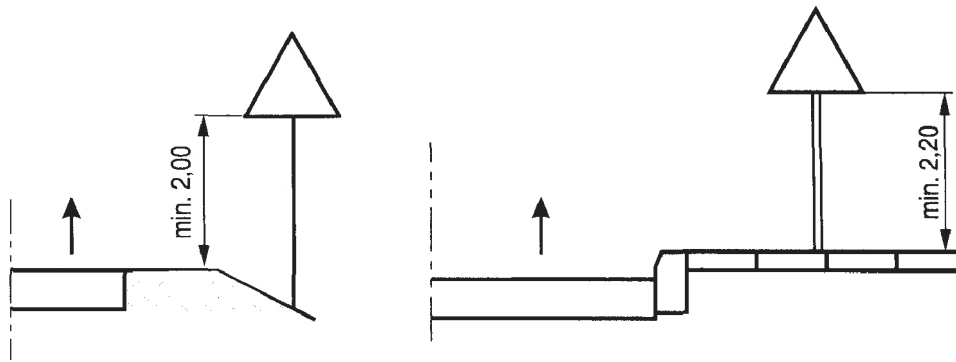
## V. WYKAZ PROJEKTOWANYCH ZNAKÓW PIONOWYCH

znak A - 7	-	1 szt.
znak A - 17	-	1 szt.
znak B - 43	-	1 szt.
znak B - 44	-	1 szt.
znak D - 6	-	2 szt.
znak D - 18a	-	5 szt.
tabliczka T - 29	-	5 szt.

## VI. UWAGI KOŃCOWE

Projektowane znaki należy zamontować na słupkach z rur stalowych  $\varnothing$  600 w odległości od 1,0 do 2,0 m od krawędzi nawierzchni, na wysokości 2,0 m (2,2 m w przypadku ustawienia na chodniku).





Co najmniej 7 dni przed planowanym wprowadzeniem stałej organizacji ruchu należy powiadomić organ zarządzający ruchem, zarząd drogi oraz komendanta Policji o terminie jej wprowadzenia.

Przewidywany termin wprowadzenia stałej organizacji ruchu - lipiec 2016 r.

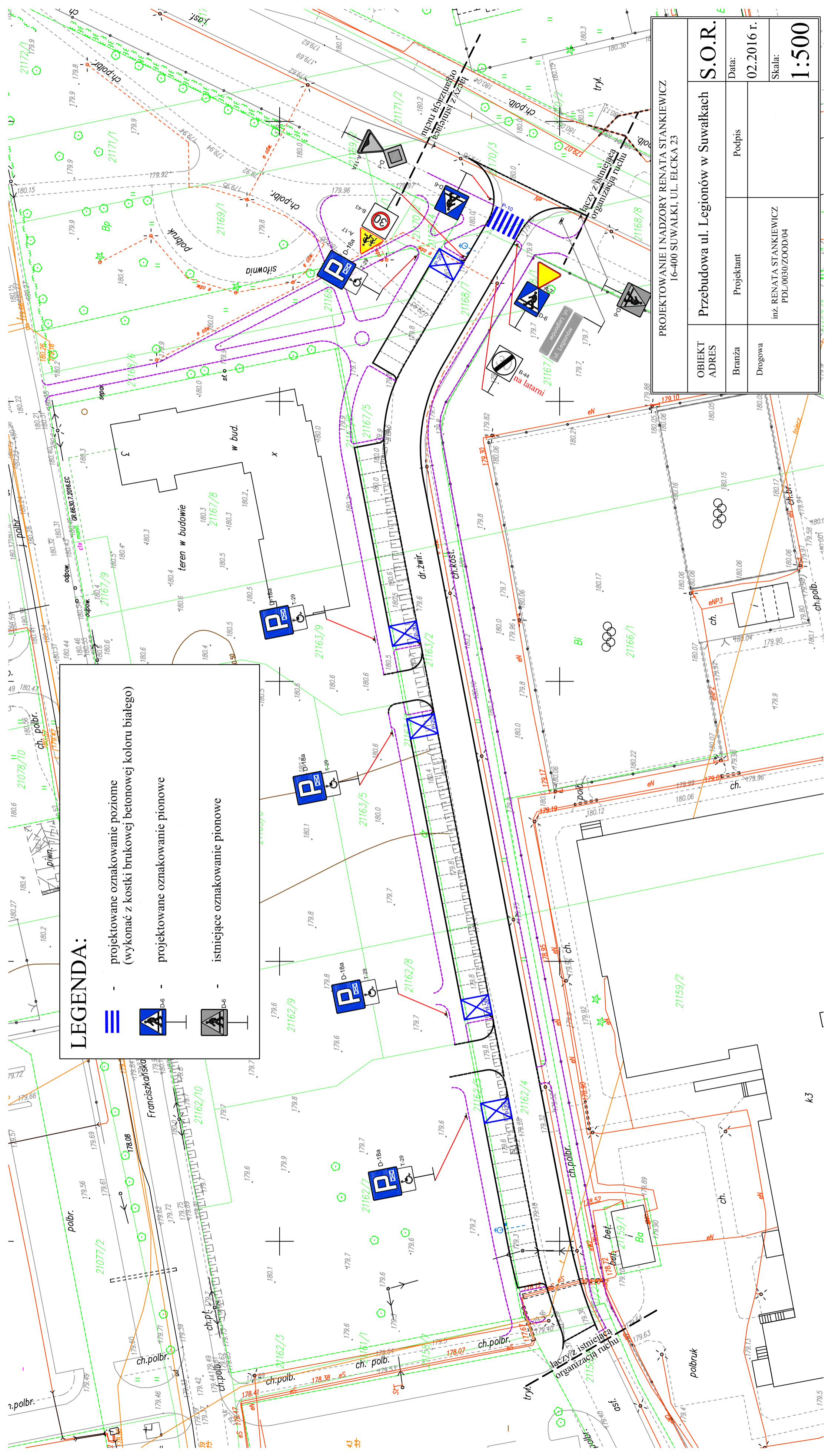
# Stała organizacja ruchu

## Plan orientacyjny




skala 1:10 000

### Przebudowa ul. Legionów w Suwałkach





**LEGENDA:**

-  - projektowane oznakowanie poziome (wykonać z kostki brukowej betonowej koloru białego)
-  - projektowane oznakowanie pionowe
-  - istniejące oznakowanie pionowe

PROJEKTOWANIE I NADZORY RENATA STANKIEWICZ 16-400 SUWAŁKI, UL. ELCKA 23		<b>S.O.R.</b>	
OBIEKT ADRES	Przebudowa ul. Legionów w Suwałkach	Projektant	Podpis
Branża	Drogowa	inż. RENATA STANKIEWICZ PDL/0030/ZOOD/04	
Data:	02.2016 r.	Skala: <b>1:500</b>	