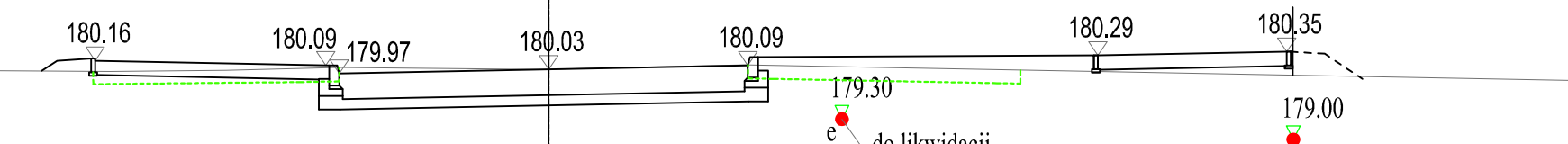


POCZĄTEK PROJEKTOWANEJ TRASY
ul. 11 Listopada
KM 0+000.0
POCZĄTEK ROBÓT BITUMICZNYCH
KM 0+036.97

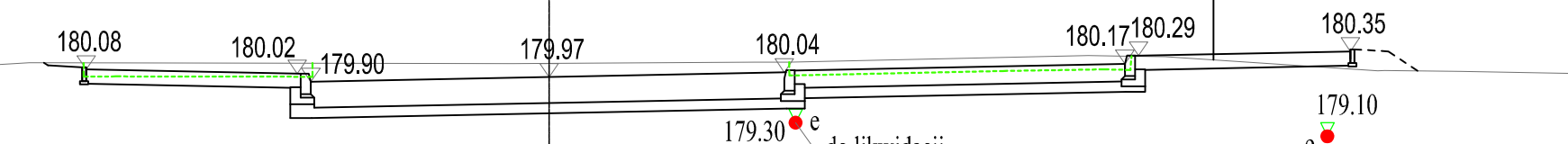
KM 0+036.97

W=3.9 N=2.8 H=8.4



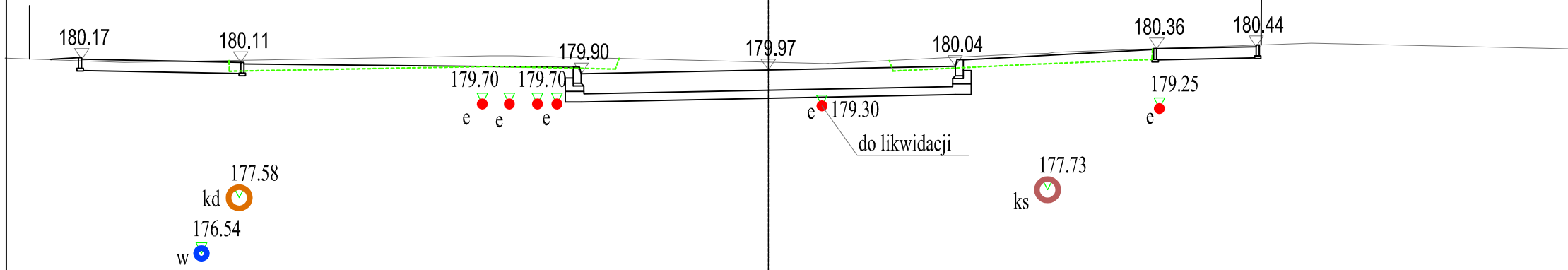
KM 0+048.67

W=8.7 N=0.3 H=9.2




KM 0+081.67

W=6.6 N=1.0 H=13.2



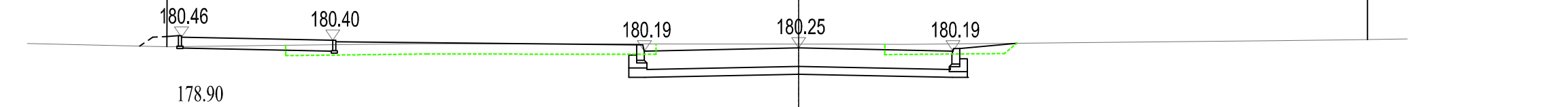
KM 0+105.16

W=6.1 N=1.4 H=13.4



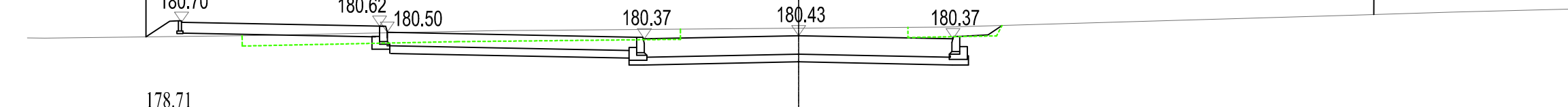
KM 0+134.85

W=4.1 N=1.6 H=10.5



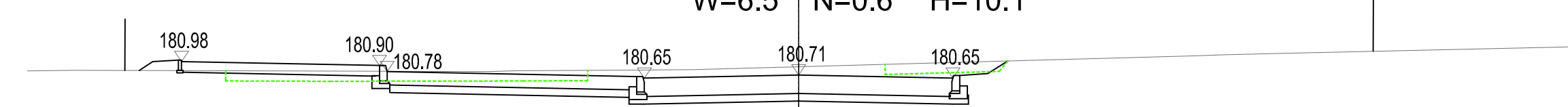
KM 0+149.78

W=6.1 N=0.7 H=11.3



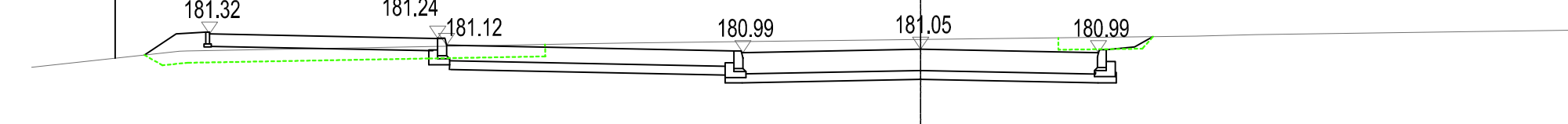
KM 0+167.43

W=6.5 N=0.6 H=10.1



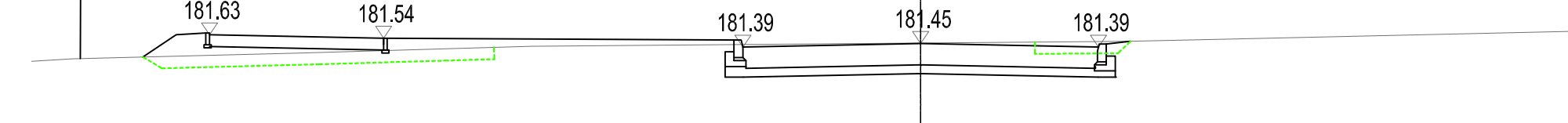
KM 0+188.53

W=7.0 N=1.3 H=8.7



KM 0+213.70

W=3.4 N=2.7 H=7.7



KONIEC PROJEKTOWANEJ TRASY
ul. 11 Listopada
KM 0+218.0

LEGENDA:

- W - powierzchnia wykopu z gruntu rodzimego
- N - powierzchnia nasypu z gruntu rodzimego
- zakres humusu do zdjęcia
- istniejąca granica pasa drogowego

Drogowskaz s.c.		M. Gwiazdowski, A. Sosnowski, M. Grzybowski ul. Elewatorska 13/22, 15-620 Białystok tel. (085) 652 06 80, e-mail: drogowskaz-sc@o2.pl	
Stadium: P.W.	Nazwa rysunku: Przekroje poprzeczne ul. 11-ego listopada	Rysunek nr: 5.	
Skala: 1:100	Objekt: Budowa ulicy 11-ego Listopada w Suwałkach.	Data: 05.06.2012	
BRANŻA DROGOWA			
Projektant: Imię i nazwisko nr opr.:	Podpis:	Sprawdzający: Imię i nazwisko nr opr.:	Podpis:
mgr inż. Wojciech Grzybowski PDL.0065.POOD/05 Współpracownik mgr inż. Rafał Luma		mgr inż. Adam Sosnowski BI 45/02	