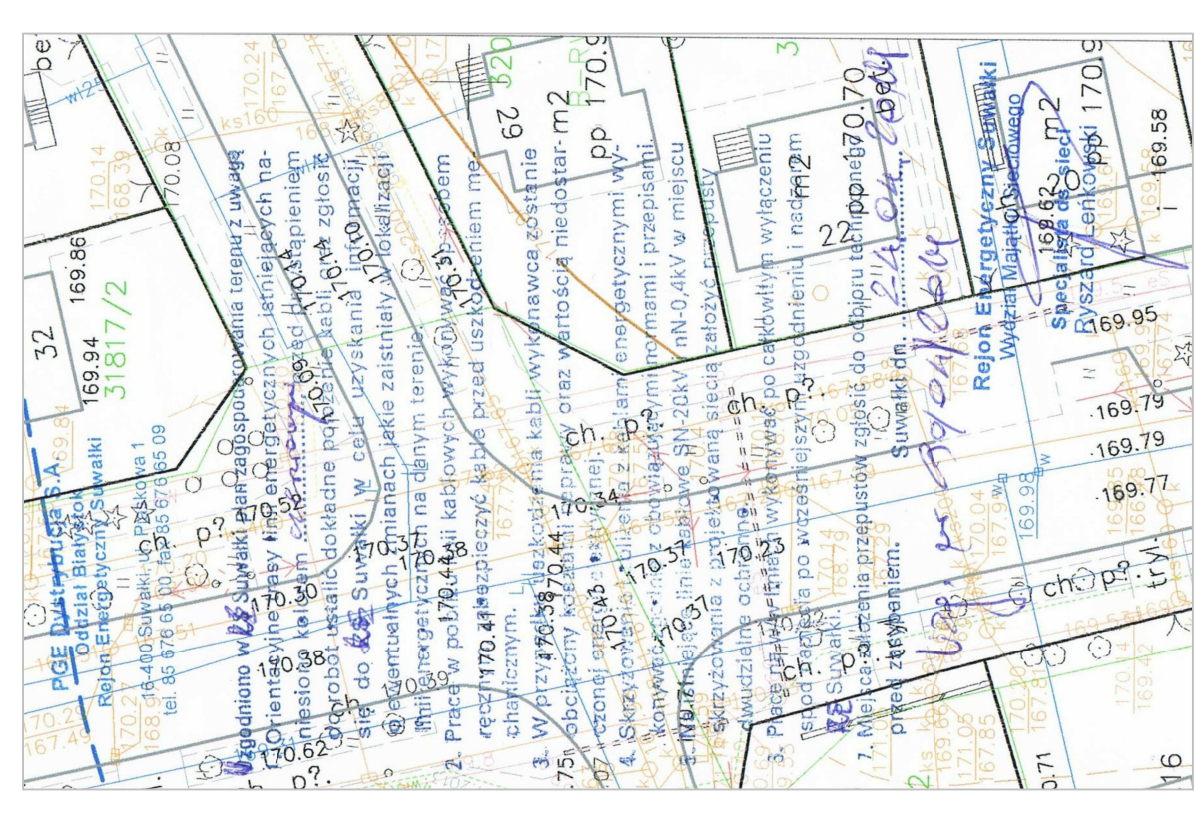


**Zarząd Dróg i Zieleni w Suwałkach**  
 Uzgodniono z uwzględnieniem uwag zawartych  
 w piśmie z dnia 19.05.2013 r.  
 Znak DR.1550-403/3191/13  
 Suwałki dnia 19.05.2013 r. 172.43



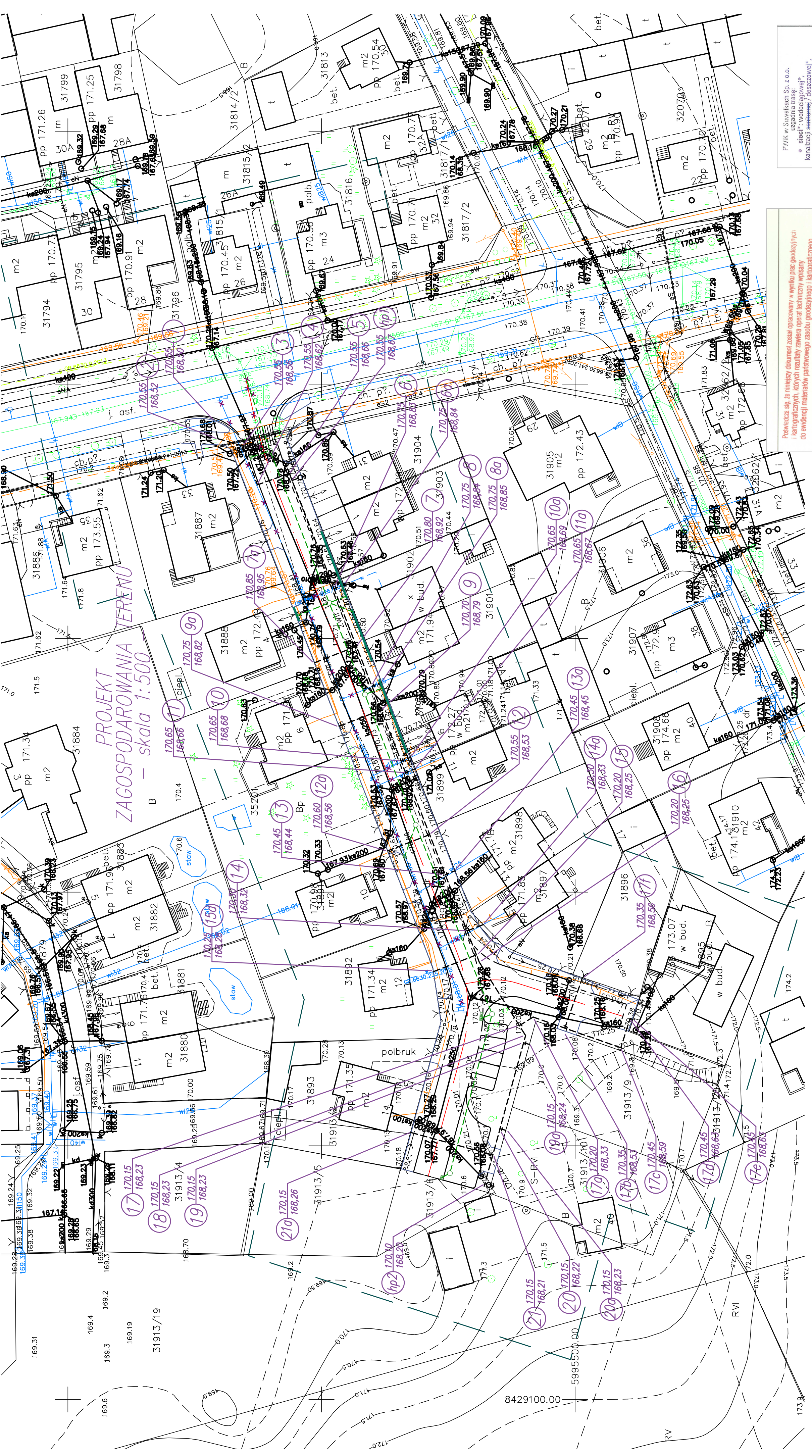
**URZĄD MIĘSKI W SUWAŁKACH**  
 ZESPÓŁ TECHNICZNY  
 DOKUMENTACJA PROJEKTOWEJ  
 Budowa ulicy i uzbrojenie terenu na osiedlu Hancza część północnej i południowej w Suwałkach - część 2

**19.05.2013**  
 1. ustawy z dnia 17 maja 1998 r. (Dz.U. z późn. zmianami) w sprawie ustawy o zmianie ustawy o gospodarce nieruchomościami i niektórych innych ustaw  
 2. Rozporządzenie z dnia 22.05.2013 r. w sprawie ogłoszenia jednolitego tekstu ustawy o zmianie ustawy o gospodarce nieruchomościami i niektórych innych ustaw

**mgr inż. E. Kozłowski**  
 mgr inż. M. Kosiński

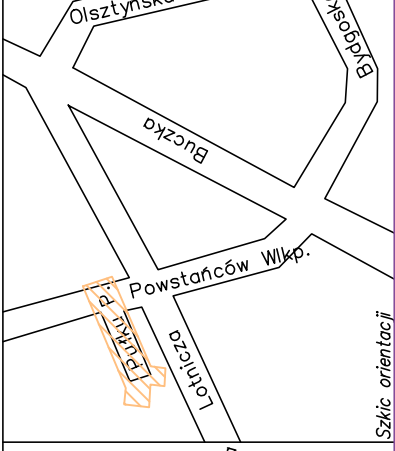
**Z. U. P. R. O. Z. I. E. N. I**  
 mgr inż. E. Kozłowski  
 mgr inż. M. Kosiński

województwo podlaskie m. Suwałki		Skala 1:500	
PROJEKT ZAGOSPODAROWANIA TERENU			
Budowa ulicy oraz uzbrojenie terenu na osiedlu Hancza część północnej i południowej w Suwałkach - część 2			
Nazwa projektu		Plan sytuacyjny	
Data		07.04.2014	
Typ projektu		Inwentaryzacja	
Stanowisko		Inwentaryzacja	
Projektant		mgr inż. Sylwia Kozłowska-Kalis	
Wzrost		inż. Mariusz Kalis	
Sprawdził		inż. Dariusz Wasilewski	



**PROJEKT  
 ZAGOSPODAROWANIA TERENU**  
 - skala 1:500

- LEGENDA:**
- proj. kanalizacja deszczowa
  - proj. sieć wodociągowa z przyłączami
  - proj. sieć wodociągowa z rozdzielnicami
  - proj. odwodnienia liniowe
  - sieć gazociągowa /proj./
  - istn. kanalizacja sanitarna
  - istn. kanalizacja deszczowa
  - istn. sieć wodociągowa
  - istn. sieć telekomunikacyjna /proj./
  - istn. sieć energetyczna
  - istn. kanalizacja deszczowa /do likwidacji/
  - istn. sieć wodociągowa /do likwidacji/



Wykonanie niniejszej mapy nie było poprzedzone ustanowieniem dotychczas ewidencyjnych służebności gruntowych obciążających grunty położone w granicach projektowanej inwestycji budowlanej

Wskazywanie elementów, oświadczenie, gwarantuję, że w przypadku, kiedy nie wykonano ustalenia obciążenia służebnościami - zamieścić stosowną informację

**Skala mapy 1 : 500**

Oznaczenie terytorialne  
 Zapisanie pracy geodezyjnej  
 Data opracowania mapy: 20/12/2013  
 wykonawca: laboty

**USŁUGI GEODEZYJNO-KARTOGRAFICZNE**  
 Swiadectwo: Ministerstwo Gospodarki Przemysłu i Budownictwa Nr 8070  
 Marek Zdzianiewicz  
 16-400 Suwałki, ul. Kościuszki 71  
 REGON: 790123297

**MAPA DO CELÓW PROJEKTOWYCH**

Miejscowość	Suwałki
Województwo	M. Suwałki
Obraz ewidencyjny	Obraz Nr 07
Nazwa układu współrzędnych	2000/8
Anonimowość	Krańsztaf 60
Opis	przebieg linii
Opis	przebieg linii
Opis	przebieg linii
Opis	przebieg linii

PWIAK w Suwałkach Sp. z o.o.  
 ul. Wodociągowa 1  
 16-400 Suwałki  
 NIP: 525-100-0000  
 REGON: 141183447  
 KRS: 0000141183447  
 Data: 14.05.2013

**KIEROWNIK**  
 mgr inż. Sylwia Kozłowska-Kalis

Powinno się za ten dokument złożyć opłaty w wyniku prac geodezyjnych i kartograficznych, których rezultaty zawiera operat techniczny wpisany do ewidencji materiałów państwowego zasobu geodezyjnego i kartograficznego

Organ prowadzący państwowy zasób geodezyjny i kartograficzny  
**PREZIDENT MIASTA SUWAŁEK**  
 mgr inż. Mariusz Kalis

Data wpisania operatu technicznego do ewidencji materiałów państwowych zasobu geodezyjnego i kartograficznego  
 14.05.2013

Inicjał, nazwisko i podpis osoby reprezentującej organ  
 mgr inż. Mariusz Kalis