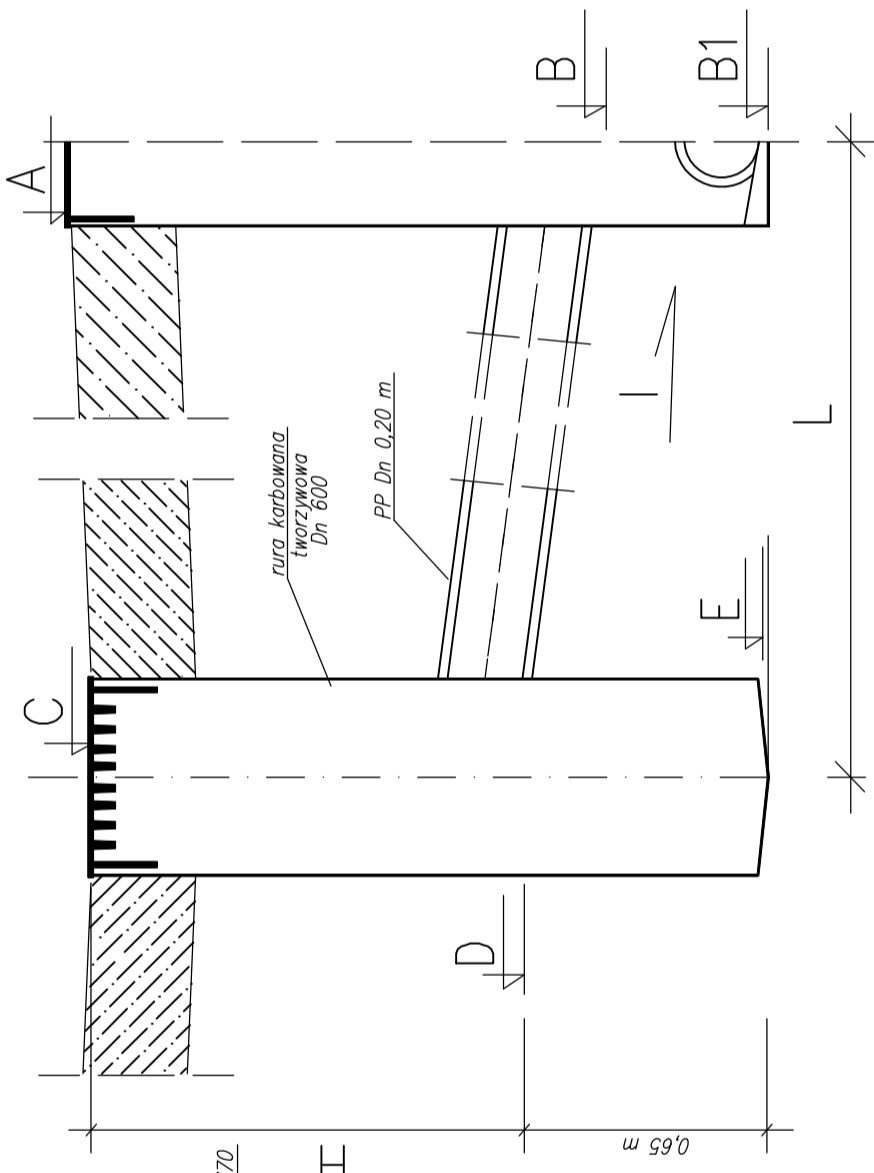
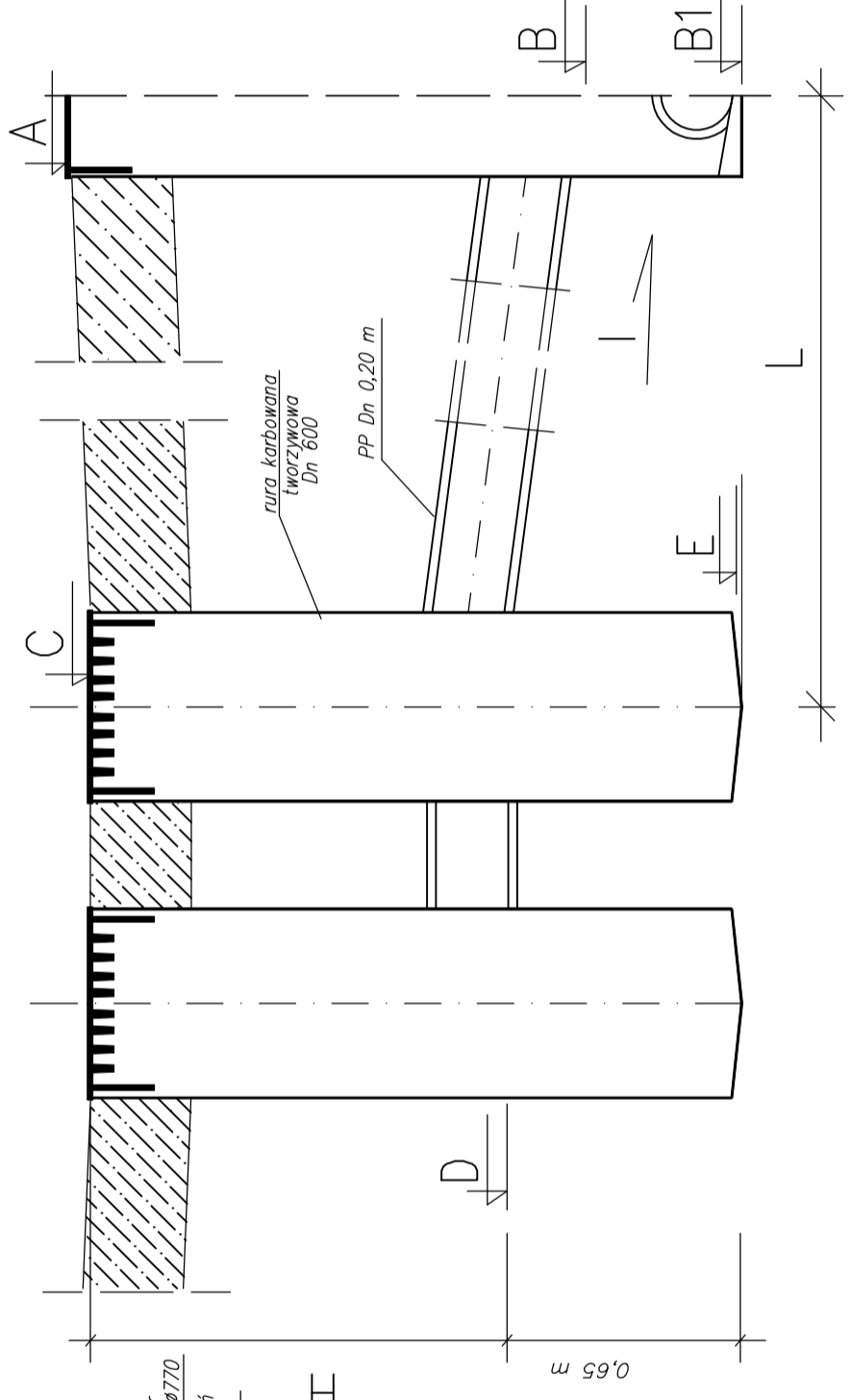
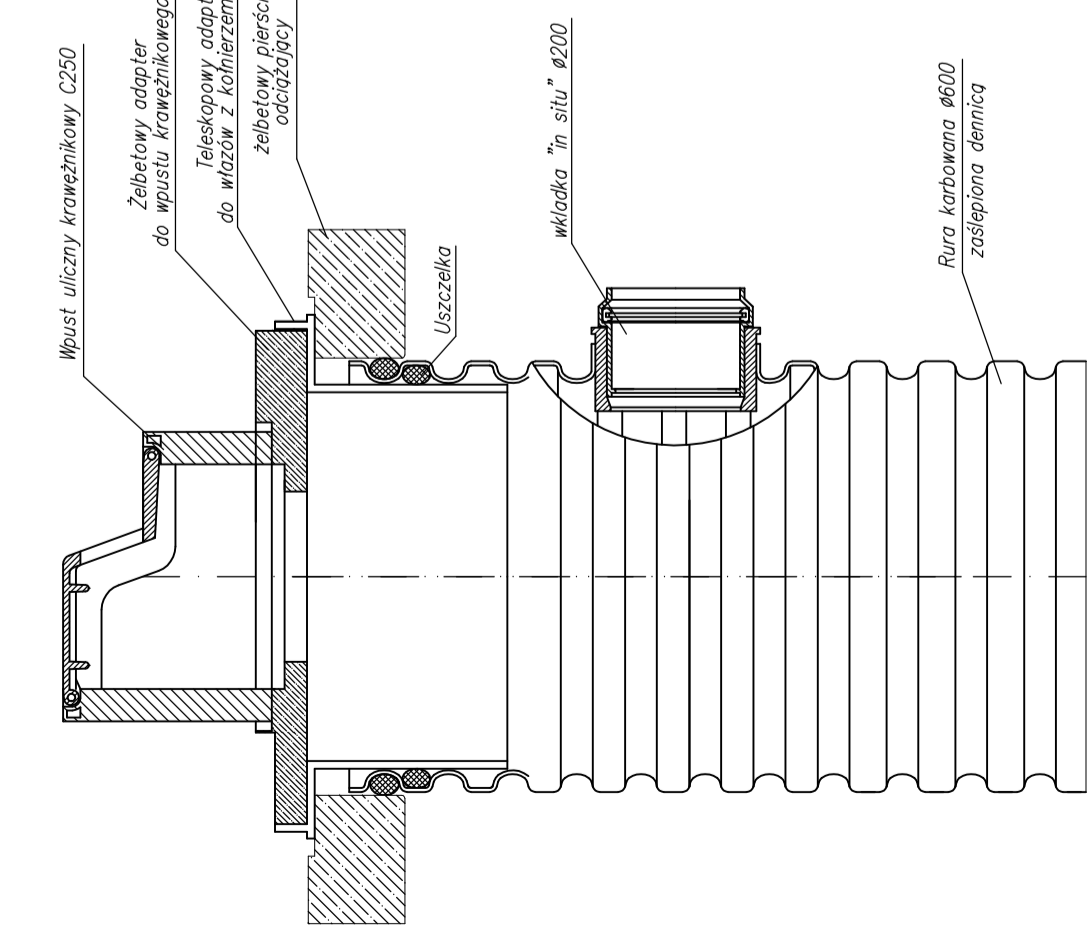


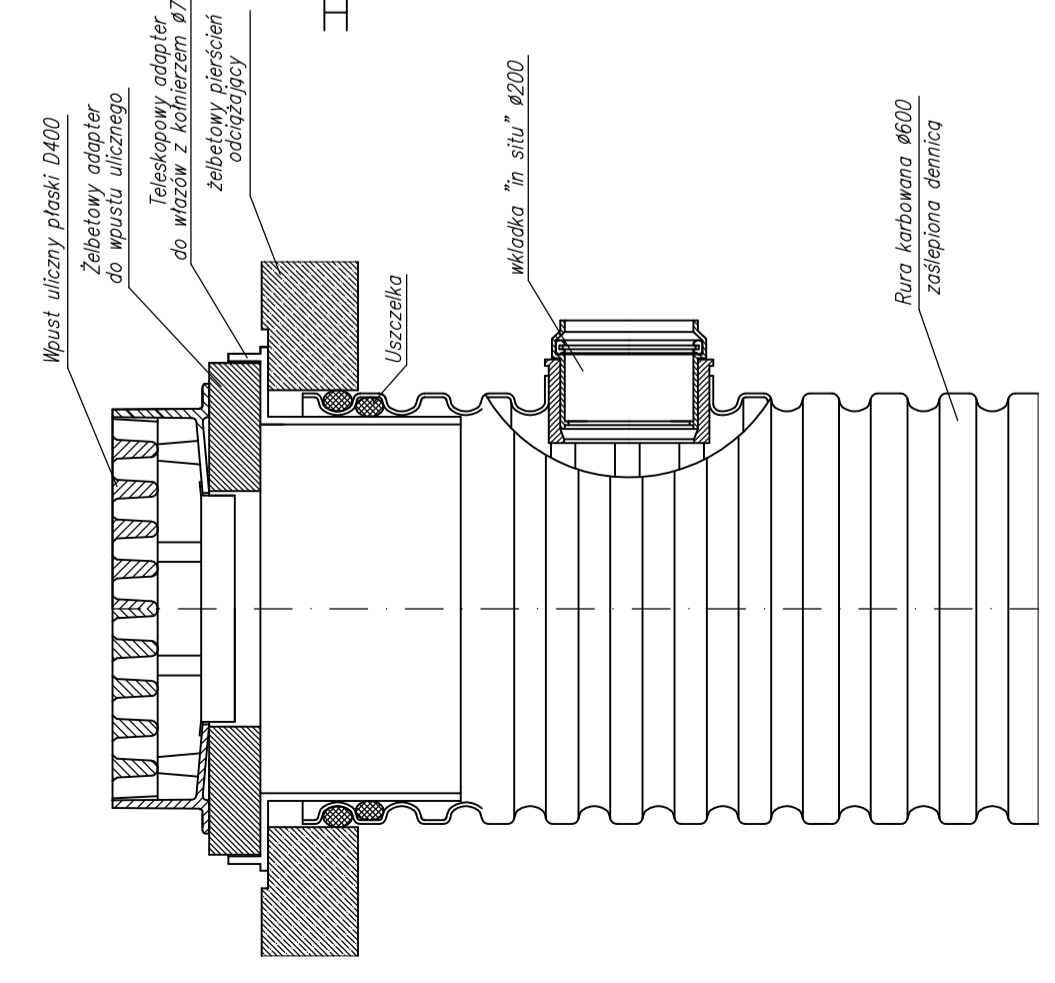
WPUST	Studnia włączenia	m.n.p.m.							
		A	B	C	D	E	I	L	H
W5	D7	169,92	168,53	169,87	168,60	167,95	4,0	1,8	1,27
			168,48						



WPUST	Studnia włączenia	m.n.p.m.								
		A	B	B1	C	D	E	I	L	H
W1	D2	170,40	168,88	167,88	170,29	169,00	168,35	3,0	3,9	1,29
		170,52	169,12	168,12	170,37	169,32	168,67	3,0	6,5	1,05



WPUST	Studnia włączenia	m.n.p.m.								
		A	B	B1	C	D	E	I	L	H
W3, W4	D6	170,16	169,32	168,32	170,03	169,41	168,76	4,0	2,3	0,62



**Uwaga:**  
Włączenia przykanalików od wpustów do studni dla odcinków nie sprządzanych bezpośrednio na dno studni wykonać za pomocą przepływów wewnętrznych.

Adres obiektu		województwo podlaskie m. Suwałki	
Stanium		PROJEKT WYKONAWCZY	
Nazwa projektu		Budowa ulic oraz uzupełnienie uzbrojenia terenu na osiedlu Hancza części północnej i południowej w Suwałkach - część 2	
Branża		SANITARNA	
Tytuł rysunku		Sieć kanalizacji deszczowej. Wpusty deszczowe	
Skala		Zal. nr/ark.	
Stanowisko		Imię / Nazwisko	
Projektant		Nr uprawnień	
Wykonawca		PDL/0092/PW/05/04	
Sprawdzający		mgr inż. Sylwia Kozłowska-Kalis	
		inż. Mariusz Kalis	
		inż. Dariusz Wasilewski	
		Lom-44	
		Data 07.04.2014	
		Podpis	

