
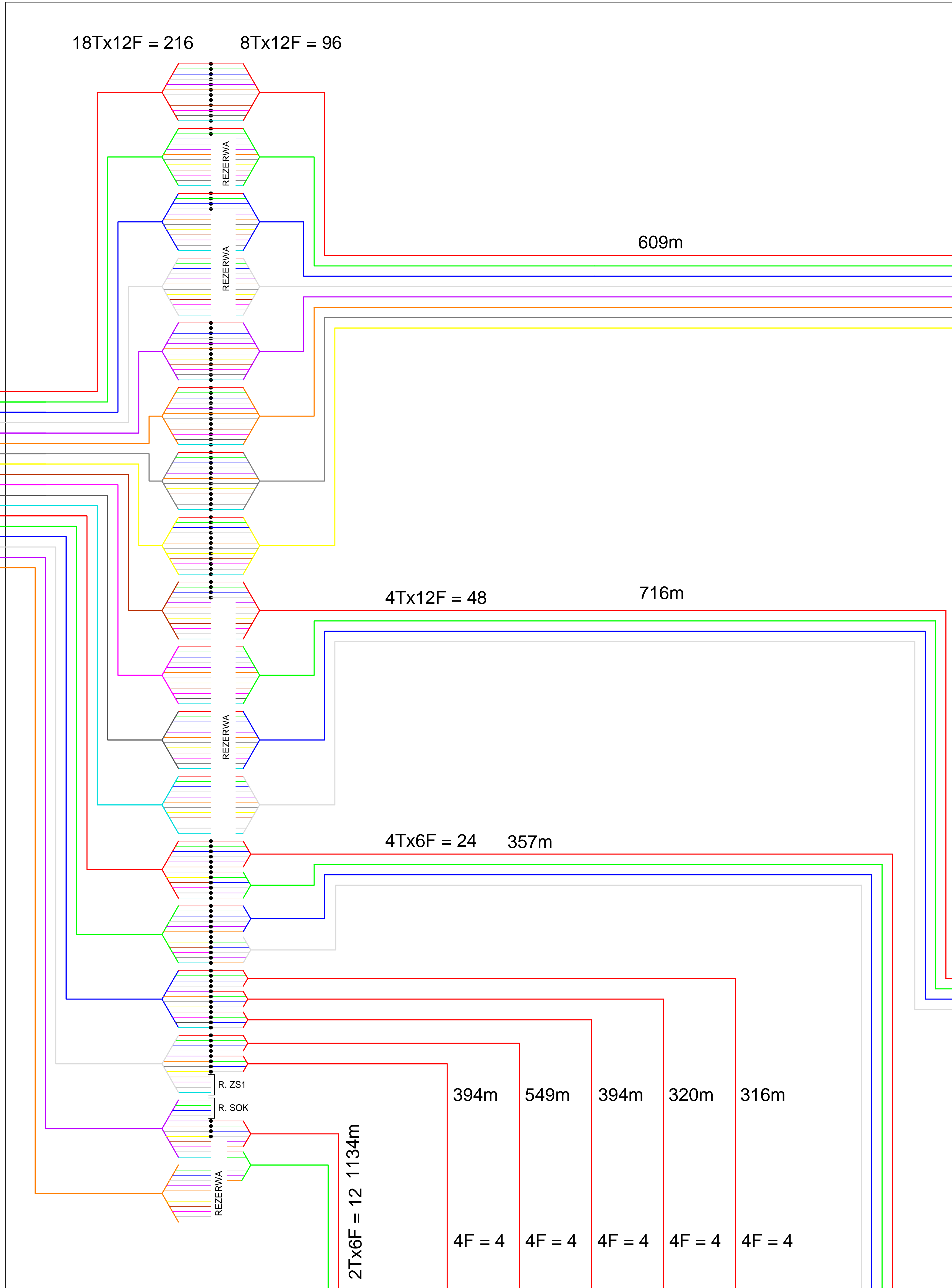


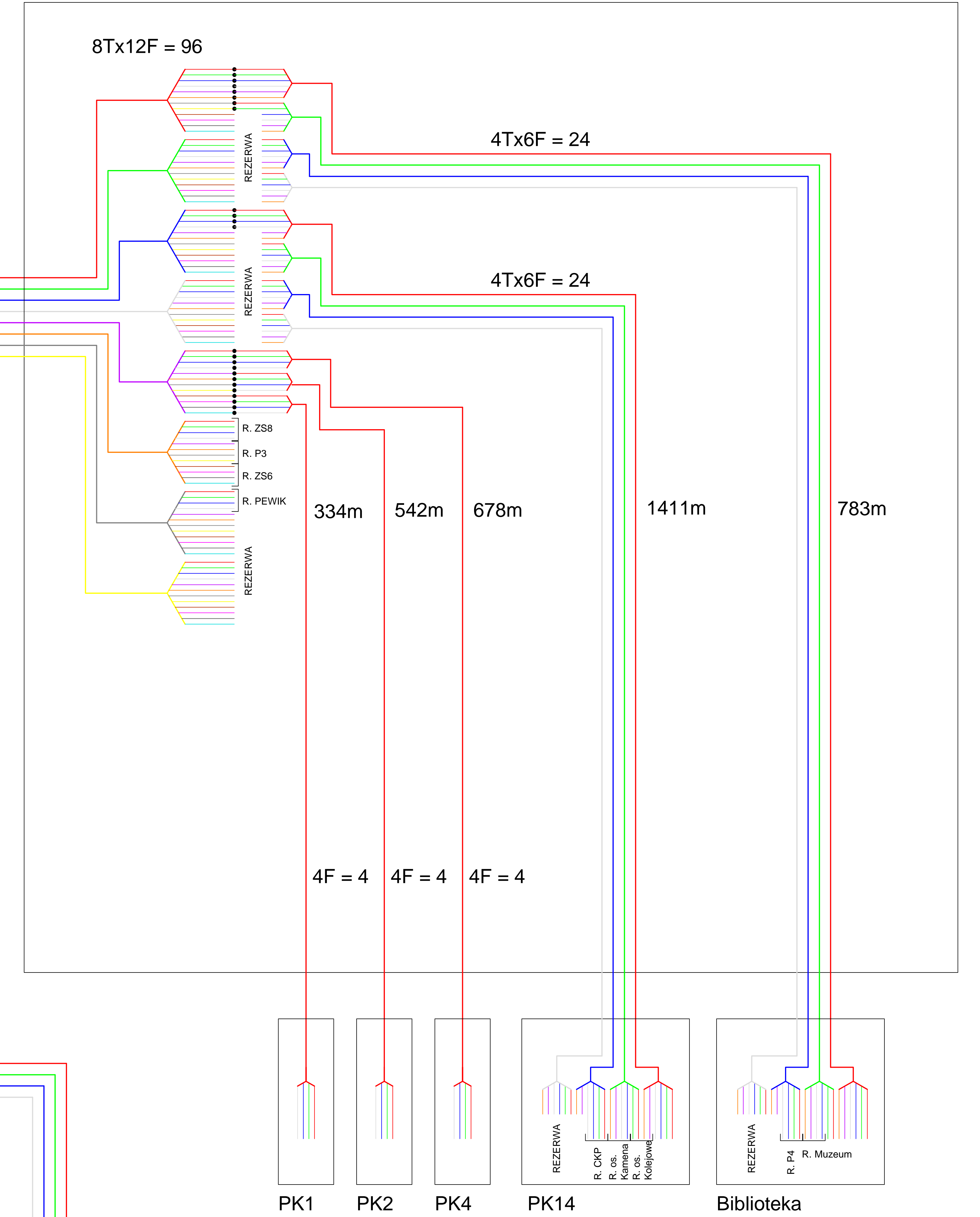
Bud. UM



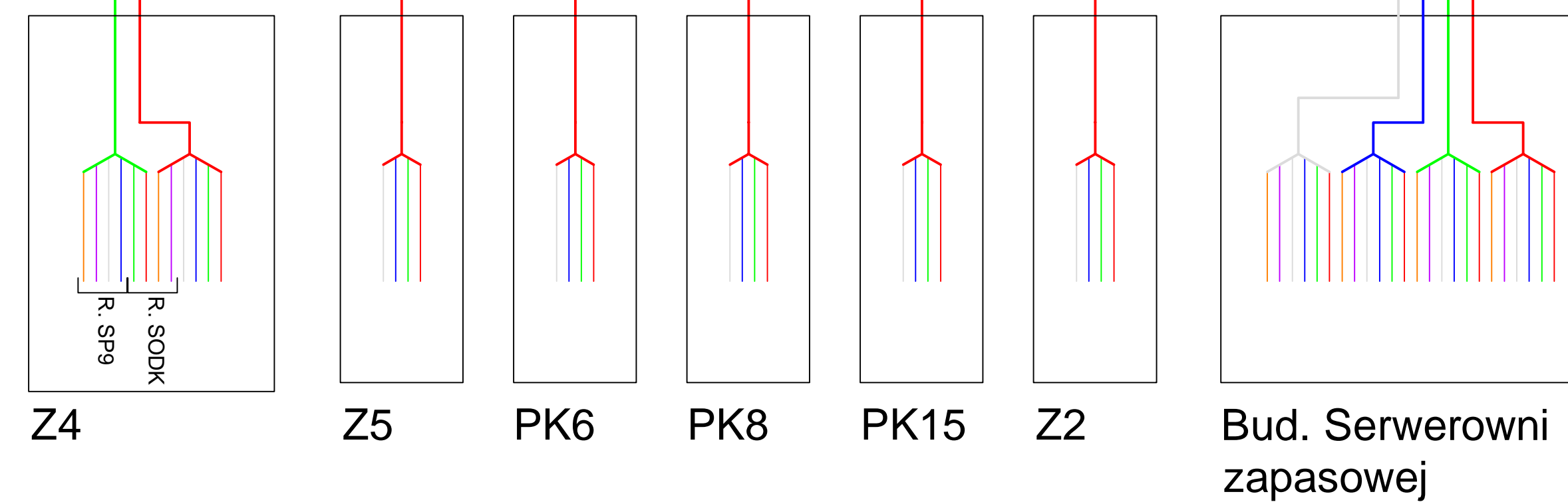
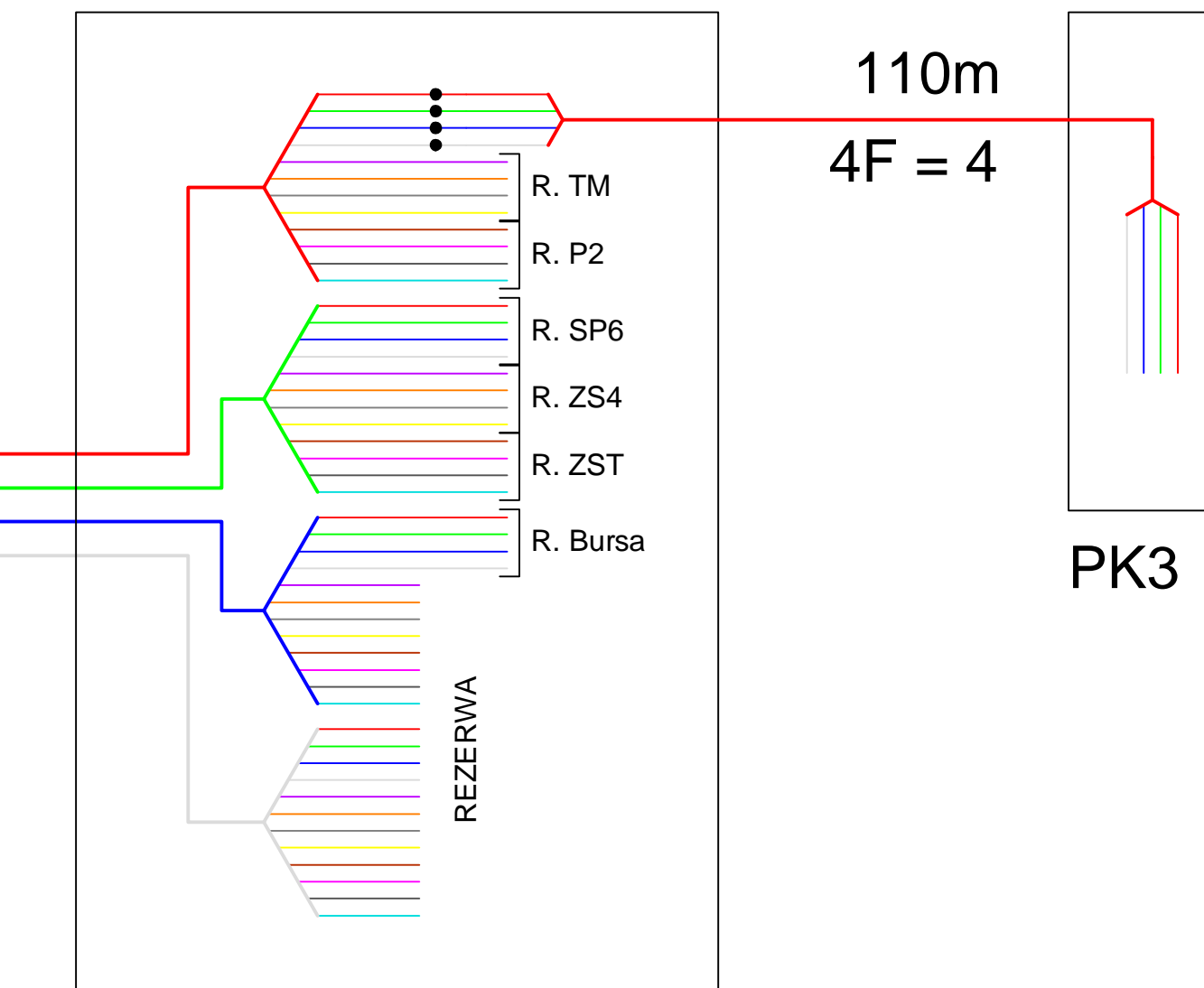
Studnia przy Parku Konopnickiej



Studnia przy ul. Dwernickiego



Studnia przy ul. Sejneńska / Szkolna



Projekt :	ROZBUDOWA I PRZEBUDOWA MONITORINGU MIEJSKIEGO W SUWAŁKACH			
Jednostka projektowa:	LC PROJECT ul. Plk. Dąbka 8, 30-732 Kraków kontakt: 794 669 919, lcproject@lcproject.pl			
Inwestor:	Gmina Miasto Suwałki ul. Mickiewicza 1, 16-400 Suwałki			
Historia zmian				
Rev.	Data	Projektował	Sprawił	Opis
A	05.2014	Z. ZAWADZKI	R. SPITALNIAK	WYDANIE PIERWSZE
© 2014. Na ten dokument i informacje w nim zawarte zastrzegamy sobie wszelkie prawa. Powielanie lub udostępnianie osobom trzecim tego dokumentu bez wyraźnej naszej zgody jest surowo zabronione.				
Projektował	mgr inż. ZBIGNIEW ZAWADZKI nr upr. MAP0134/PWOT/08	Sprawił	mgr inż. RYSZARD SPITALNIAK nr upr. DT-WBT/02428/03U	Typ dokumentu szemat Status dokumentu
Skala -		Format 420x600		PROJEKT WYKONAWCZY
Tytuł SCHEMAT ROZPŁYWU WŁÓKIEN ŚWIATŁOWODOWYCH - CZ. 2				Nr archiwalny ROZPL. WŁÓKIEN - CZ.2
Data 05.2014		Rev. A	Nr rys. E-35	