

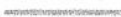








Załącznik nr 2
do uchwały Rady Miejskiej w
Suwałkach 4 VII/51/07
z dnia 21 lutego 2007 r.
Mapa w skali 1 : 50 000

**ZAŁĄCZNIK DO OPINII W SPRAWIE WYZNACZENIA EUROPEJSKIEJ
SIECI EKOLOGICZNEJ NATURA 2000 NA TERENIE MIASTA SUWAŁKI
SKALA 1:50 000**

LEGENDA

-  GRANICE MIASTA
-  TEREN PROPONOWANY DO WYŁĄCZENIA Z PROJEKTOWANEGO
OBSZARU EUROPEJSKIEJ SIECI NATURA 2000
-  DROGA KRAJOWA Nr 8 "VIA BALTICA"
-  KOLEJ "RAIL BALTICA"
-  PROJEKTOWANA OBWODNICA MIASTA
-  TERENY PRZEMYSŁOWE MIASTA (ISTNIEJĄCE ORAZ
WYZNACZONE W STUDYUM UWARUNKOWAŃ I KIERUNKÓW
ZAGOSPODAROWANIA PRZESTRZENNEGO MIASTA ORAZ W
MIEJSCOWYCH PLANACH ZAGOSPODAROWANIA PRZESTRZENNEGO
NAJWIĘKSZE ZAKŁADY PRZEMYSŁOWE:
1. SPÓŁDZIELNIA MLECZARSKA SUDOWIA
2. LAKTOPOL
3. SUWAŃSKIE ZAKŁADY DROBIARSKIE
4. SUWAŃSKA KOPALNIA SUROWCÓW MINERALNYCH
-  TERENY SPECJALNE