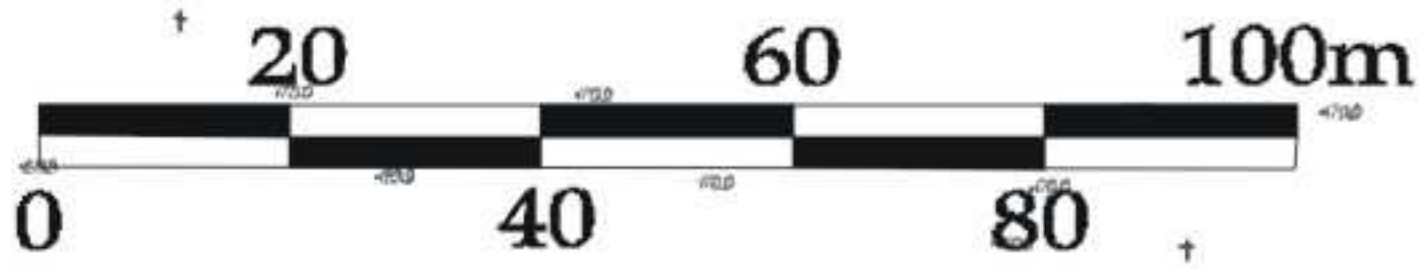



ZMIANA MIEJSCOWEGO PLANU ZAGOSPODAROWANIA PRZESTRZENNEGO REJONU  
ULICY ZARZECZE W SUWAŁKACH

SKALA 1:1000

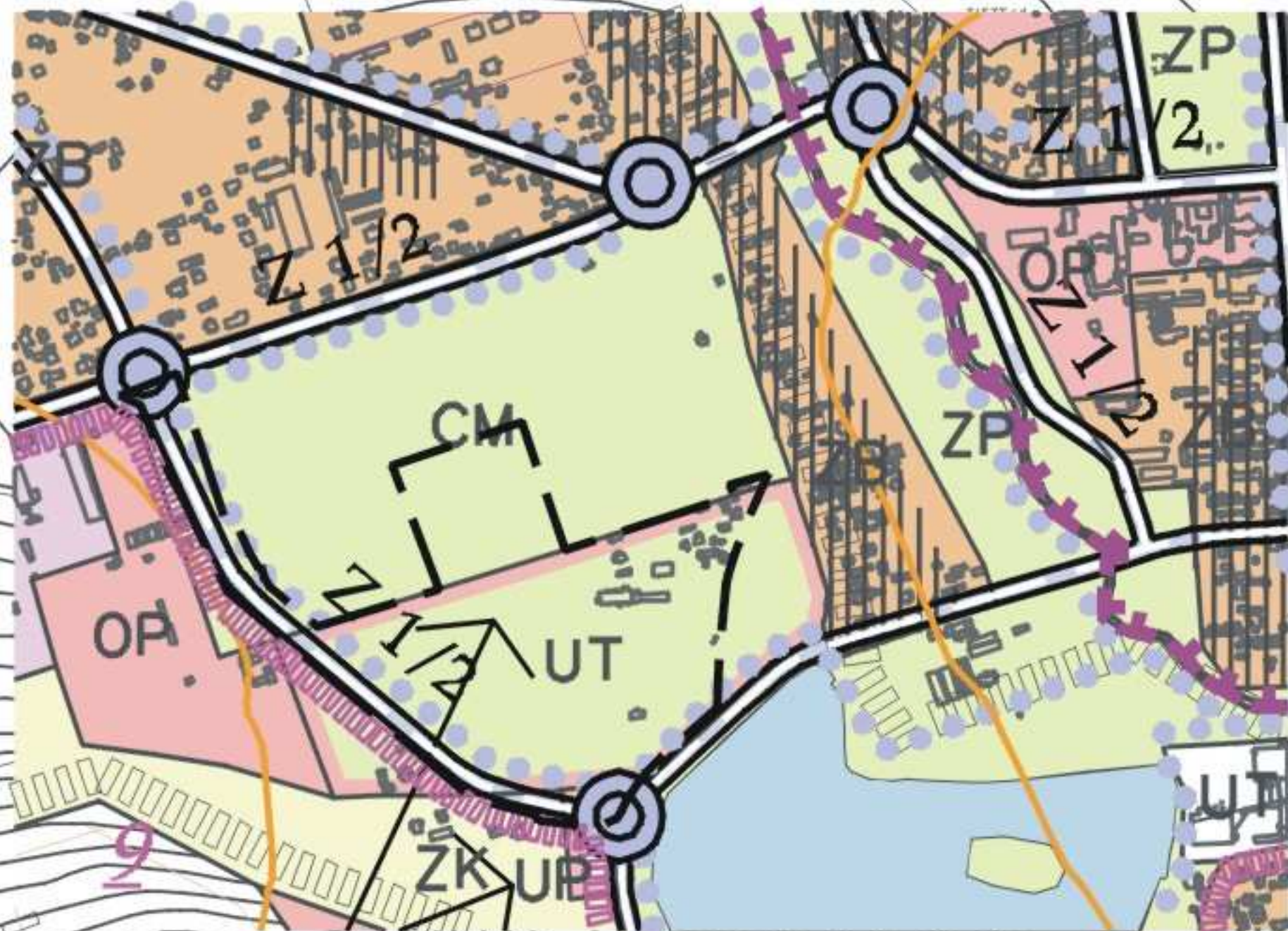
ZAŁĄCZNIK NR 1 DO UCHWAŁY NR XLVIII/447/2010  
RADY MIEJSKIEJ W SUWAŁKACH Z DNIA 26 maja 2010 r.



LEGENDA

- GRANICA TERENU OBJĘTEGO PLANEM
- LINIE ROZGRANICZAJĄCE TERENY O RÓŻNYCH FUNKCJACH I ZASADCH ZAGOSPODAROWANIA
- NIEPRZEKRACZALNE LINIE ZABUDOWY
- GRANICA STREFY OCHRONY SANITARNEJ OD ISTNIEJĄCYCH CMENTARZY
- KD TEREN KOMUNIKACJI PUBLICZNEJ
- KP TEREN PARKINGÓW PUBLICZNYCH
- US TERENY SPORTOWO-REKREACYJNE

WYRYS ZE STUDIUM UWARUNKOWAŃ I KIERUNKÓW  
ZAGOSPODAROWANIA PRZESTRZENNEGO  
MIASTA SUWAŁKI



GRANICE OPRACOWANIA PLANU