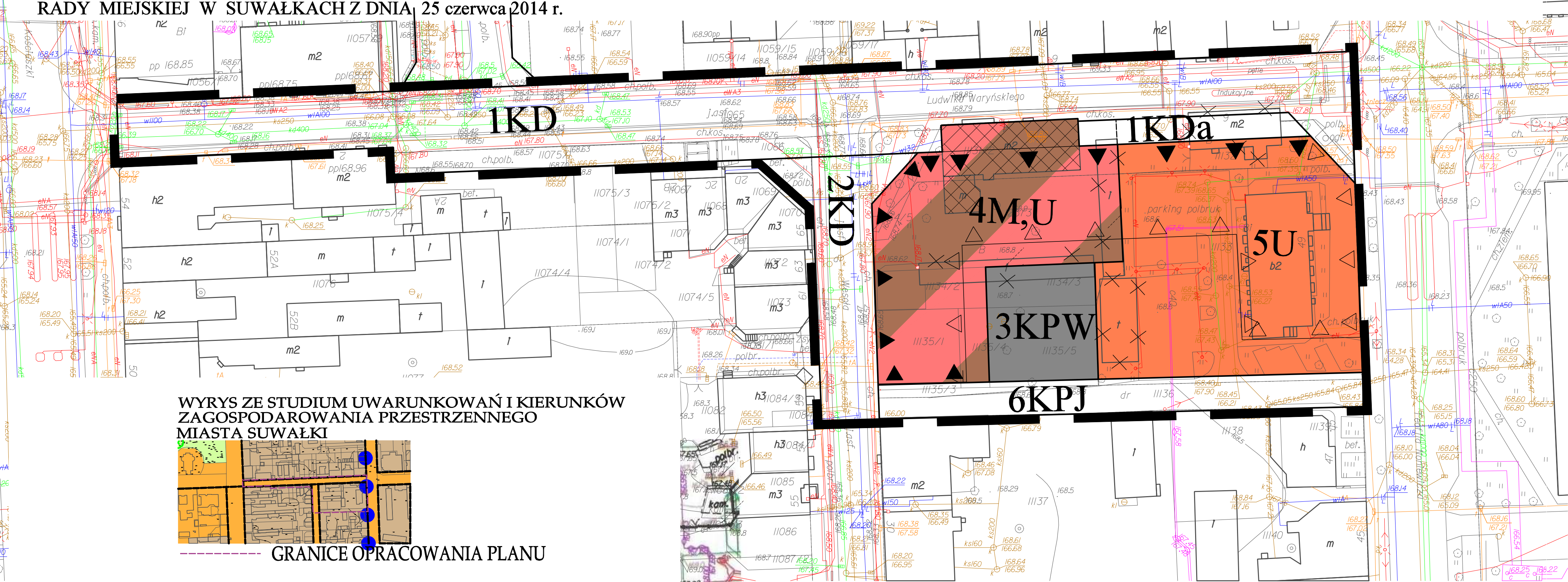


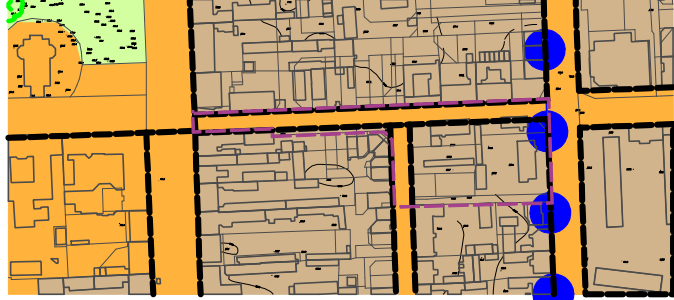
MIEJSCOWY PLAN ZAGOSPODAROWANIA PRZESTRZENNEGO TERENU POŁOŻONEGO W CIĄGU ULICY LUDWIKA WARYŃSKIEGO NA ODCINKU MIĘDZY ULICAMI TADEUSZA KOŚCIUSZKI I TEOFILA NONIEWICZA

ZAŁĄCZNIK NR 1 DO UCHWAŁY NR L/555/2014
RADY MIEJSKIEJ W SUWAŁKACH Z DNIA 25 czerwca 2014 r.

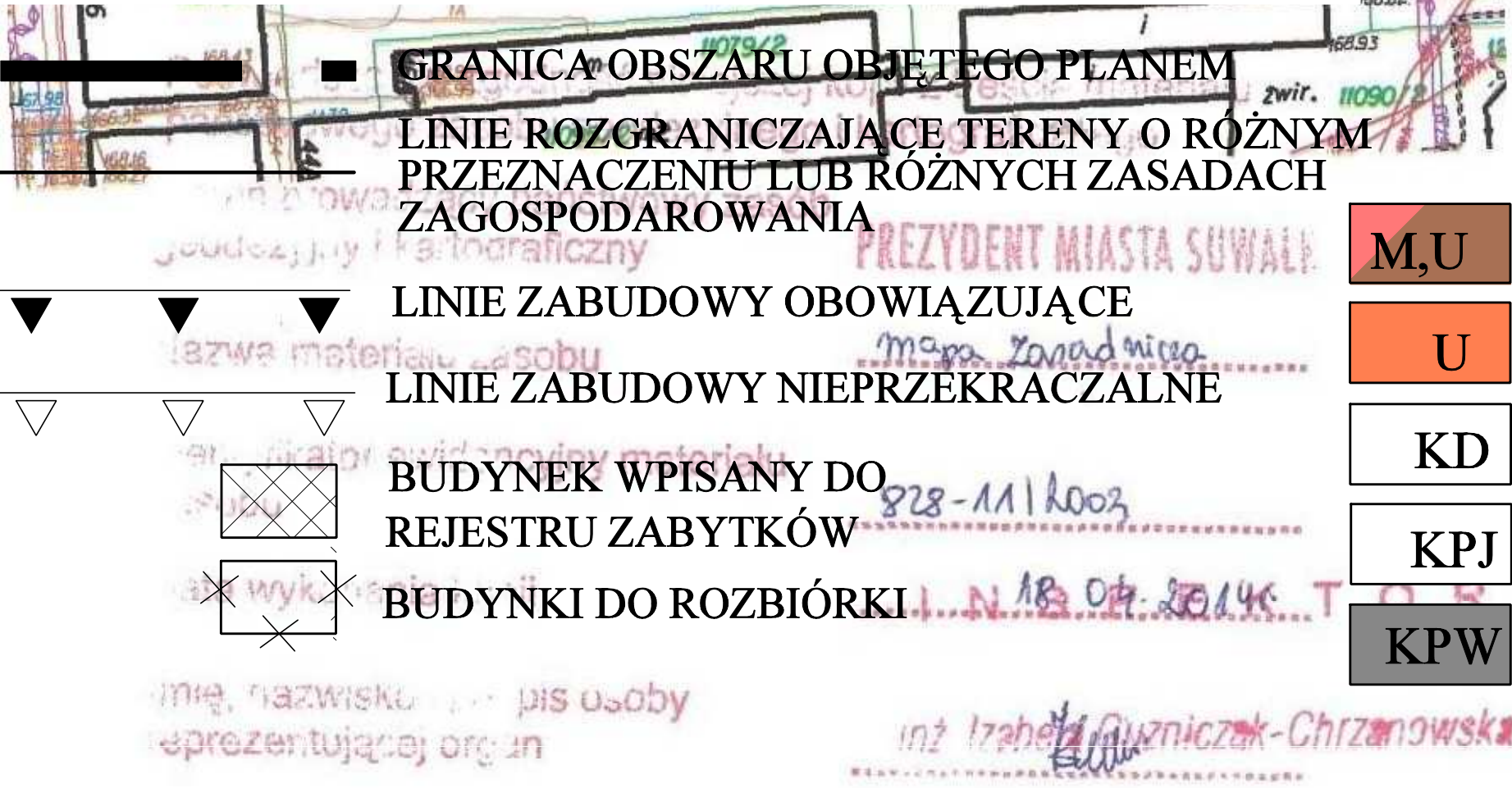
skala 1:1000



WYRYS ZE STUDIUM UWARUNKOWAŃ I KIERUNKÓW ZAGOSPODAROWANIA PRZESTRZENNEGO MIASTA SUWAŁKI



GRANICE OPRACOWANIA PLANU



- M,U TEREN ZABUDOWY MIESZKANIOWEJ I USŁUGOWEJ
- U TEREN ZABUDOWY USŁUGOWEJ
- KD TERENY KOMUNIKACJI PUBLICZNEJ
- KPJ TEREN PUBLICZNEGO CIĄGU PIESZO - JEZDNEGO
- KPW TEREN NIEPUBLICZNEGO PLACU MANEWROWEGO I POSTOJOWEGO