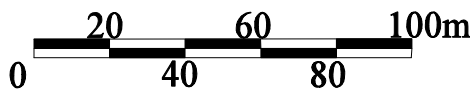



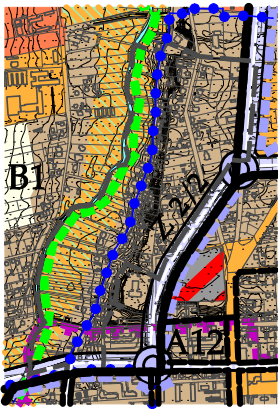
MIEJSCOWY PLAN ZAGOSPODAROWANIA PRZESTRZENNEGO TERENÓW POŁOŻONYCH MIĘDZY RZEKĄ CZARNĄ HANCZĄ A ULICĄ MIKOŁAJA REJA W SUWAŁKACH

ZAŁĄCZNIK NR 1 DO UCHWAŁY NR XLIX/541/2014
RADY MIEJSKIEJ W SUWAŁKACH Z DNIA 28 MAJA 2014 R.



LEGENDA:

KD	TERENY DRÓG PUBLICZNYCH
KPJ	TERENY CIĄGÓW PIESZO-JEZDNYCH
KPR	TEREN CIĄGU PIESZO-ROWEROWEGO
MN	TERENY ZABUDOWY MIESZKANIOWEJ JEDNORODZINNEJ
MNU	TEREN ZABUDOWY MIESZKANIOWEJ JEDNORODZINNEJ Z USŁUGAMI
MW	TEREN ZABUDOWY MIESZKANIOWEJ WIELORODZINNEJ
MW/U	TEREN ZABUDOWY MIESZKANIOWEJ WIELORODZINNEJ Z USŁUGAMI
ZP/MW	TEREN ZIELENI URZĄDZONEJ W ZABUDOWIE MIESZKANIOWEJ WIELORODZINNEJ
ZP/MN	TEREN ZIELENI URZĄDZONEJ I ZABUDOWY MIESZKANIOWEJ JEDNORODZINNEJ
U	TERENY ZABUDOWY USŁUGOWEJ
U/ZP	TERENY ZABUDOWY USŁUGOWEJ LUB ZIELENI TOWARZYSZĄCEJ USŁUGOM
ZP	TERENY ZIELENI URZĄDZONEJ
E	TEREN INFRASTRUKTURY TECHNICZNEJ ELEKTROENERGETYKI
K	TEREN INFRASTRUKTURY TECHNICZNEJ KANALIZACJI
17-84(46/50)	STANOWISKA ARCHEOLOGICZNE



WYRYS ZE STUDIUM UWARUNKOWAŃ I KIERUNKÓW ZAGOSPODAROWANIA PRZESTRZENNEGO

- GRANICE PLANU
- LINE ROZGRANICZAJĄCE TERENY O RÓŻNYM PRZEZNACZENIU LUB RÓŻNYCH ZASADACH ZAGOSPODAROWANIA
- LINE PODZIAŁU WEWNĘTRZNEGO TERENÓW
- NIEPRZEKRACZALNE LINE ZABUDOWY
- GRANICA OBSZARU HISTORYCZNEGO UKŁADU URBANISTYCZNEGO
- GRANICA STREFY OCHRONY POŚREDNIEJ ZEWNĘTRZNEJ UJĘCIA KOMUNALNEGO WÓD PODZIEMNYCH
- TERENY PODMOKŁE/GRUNTY ORGANICZNE WG FIZJOGRAFII
- PROJEKTOWANE WJAZDY Z DRÓG PUBLICZNYCH
- CIĄG PIESZY