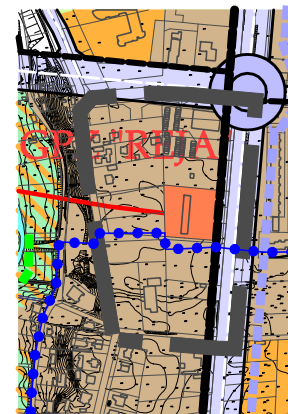
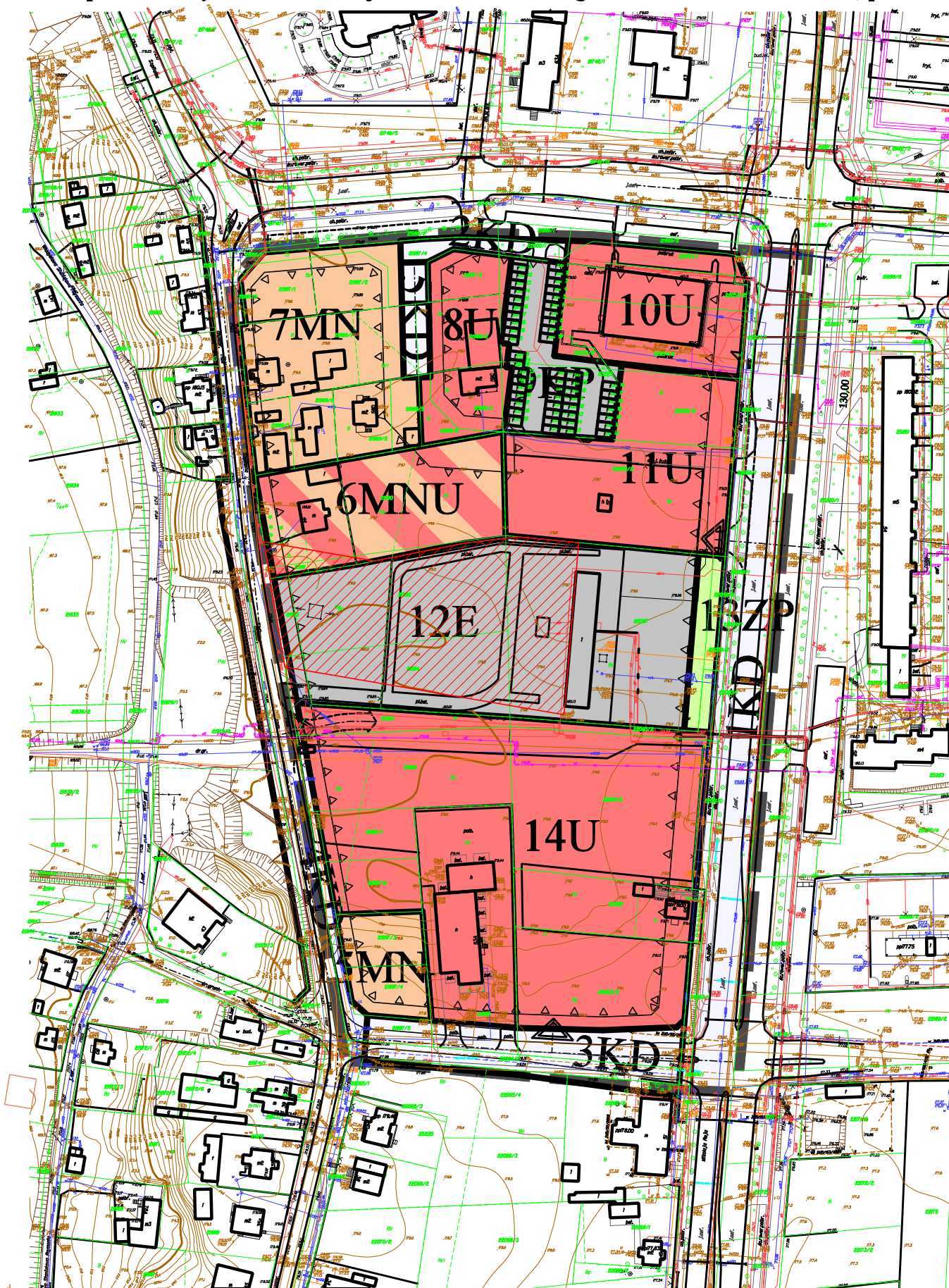


MIEJSCOWY PLAN ZAGOSPODAROWANIA PRZESTRZENNEGO TERENÓW POŁOŻONYCH W REJONIE "GPZ" REJA W SUWAŁKACH

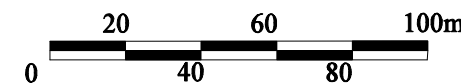
ZAŁĄCZNIK NR 1 DO UCHWAŁY NR XXXVII/401/2013

RADY MIEJSKIEJ W SUWAŁKACH Z DNIA 28 maja 2013 r.

opublikowany w Dz. Urz. Województwa Podlaskiego z dnia 17 czerwca 2013 r., poz. 2597



WYCIĄG Z RYSUNKU STUDIUM UWARUNKOŃ
I KIERUNKÓW ZAGOSPODAROWANIA PRZESTRZENNEGO
SKALA 1:10 000



LEGENDA:

- GRANICE PLANU
- LINIE ROZGRANICZAJĄCE TERENY O RÓŻNYM PRZEZNACZENIU
LUB RÓŻNYCH ZASADACH ZAGOSPODAROWANIA
- LINIE PODZIAŁU WEWNĘTRZNEGO TERENÓW
- NIEPRZEKRACZALNE LINIE ZABUDOWY
- PROJEKTOWANE WJAZDY Z DRÓG PUBLICZNYCH
- KD TERENY DRÓG PUBLICZNYCH
- KP TEREN ISTNIEJĄCYCH GARAŻY
- MN TERENY ZABUDOWY MIESZKANIOWEJ JEDNORODZINNEJ
- MN/U TEREN ZABUDOWY MIESZKANIOWEJ
JEDNORODZINNEJ Z USŁUGAMI
- U TERENY USŁUG
- E TEREN GŁÓWNEGO PUNKTU ZASILANIA
- ZP TERENY ZIELENI URZĄDZONEJ
- OBSZAR OGRANICZONEGO UŻYTKOWANIA
OD LINII DWUTOROWEJ 110 kV