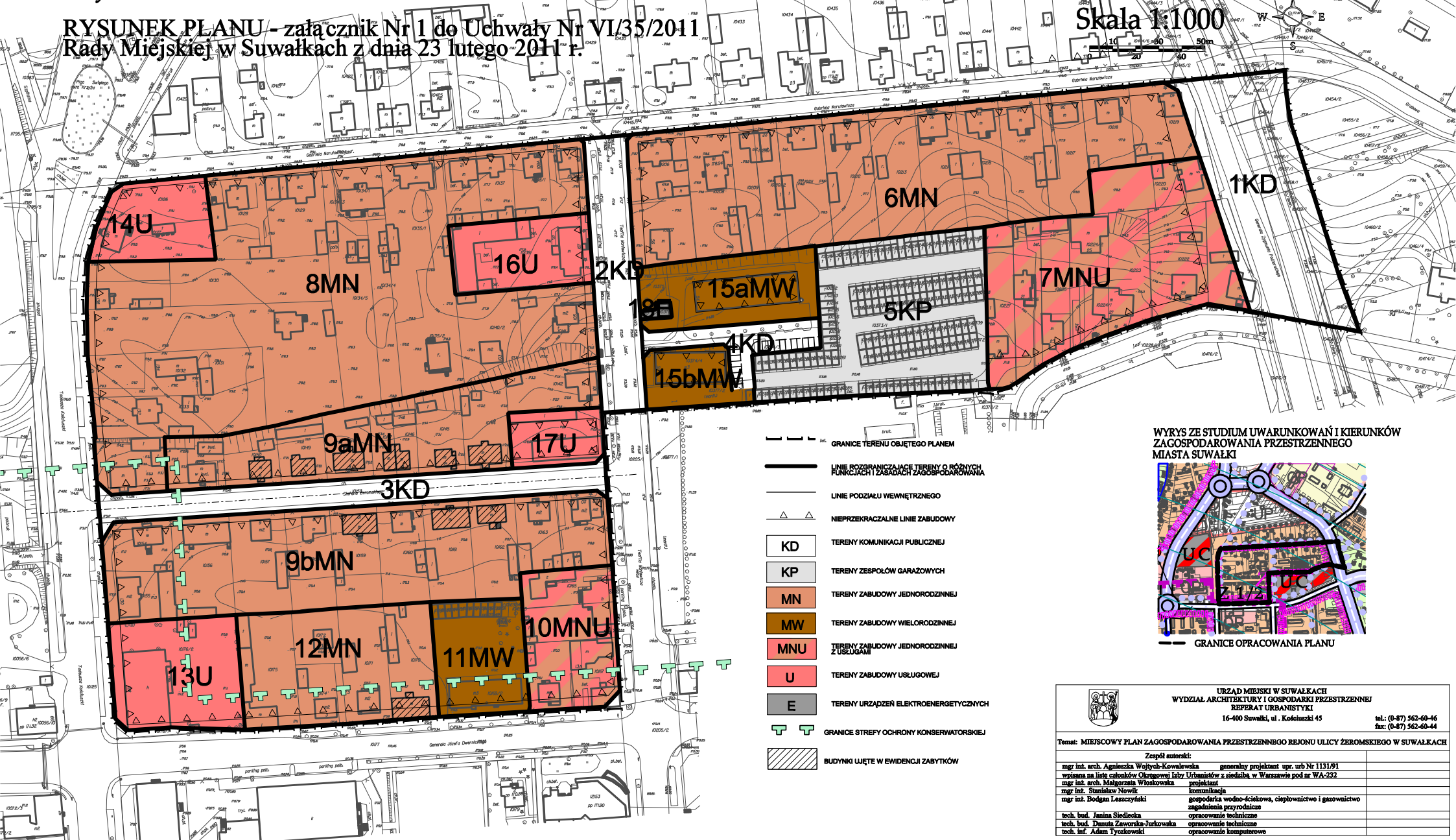


# MIEJSCOWY PLAN ZAGOSPODAROWANIA PRZESTRZENNEGO REJONU ULICY ŻEROMSKIEGO W SUWAŁKACH

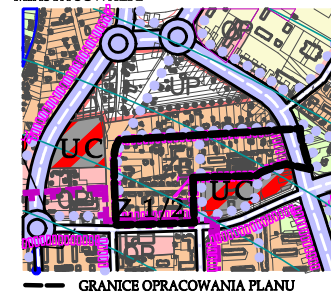
RYSUNEK PLANU - załącznik Nr 1 do Uchwały Nr VI/35/2011  
Rady Miejskiej w Suwałkach z dnia 23 lutego 2011 r.


Skala 1:1000



- GRANICE TERENU OBJĘTEGO PLANEM
- LINIE ROZGRANICZAJĄCE TERENY O RÓŻNYCH FUNKCJACH I ZASADACH ZAGOSPODAROWANIA
- LINIE PODZIAŁU WEWNĘTRZNEGO
- △ NIEPRZEKRACZALNE LINIE ZABUDOWY
- KD TERENY KOMUNIKACJI PUBLICZNEJ
- KP TERENY ZESPÓŁÓW GARAZOWYCH
- MN TERENY ZABUDOWY JEDNORODZINNEJ
- MW TERENY ZABUDOWY WIELORODZINNEJ
- MNU TERENY ZABUDOWY JEDNORODZINNEJ Z USŁUGAMI
- U TERENY ZABUDOWY USŁUGOWEJ
- E TERENY URZĄDZEŃ ELEKTROENERGETYCZNYCH
- T T GRANICE STREFY OCHRONY KONSERWATORSKIEJ
- ▨ BUDYNKI UJĘTE W EWIDENCJI ZABYTKÓW

WYRYS ZE STUDIUM UWARUNKÓW I KIERUNKÓW  
ZAGOSPODAROWANIA PRZESTRZENNEGO  
MIASTA SUWAŁEK



 URZĄD MIEJSKI W SUWAŁKACH WYDZIAŁ ARCHITEKTURY I GOSPODARKI PRZESTRZENNEJ REPERAT URBANISTYKI 16-400 Suwałki, ul. Kołtuński 45		tel.: (0-87) 562-60-46 fax: (0-87) 562-60-44
Temat: MIEJSCOWY PLAN ZAGOSPODAROWANIA PRZESTRZENNEGO REJONU ULICY ŻEROMSKIEGO W SUWAŁKACH		
Zespół autorów:		
mgr inż. arch. Agnieszka Wojtych-Kowalewska	główny projektant upr. Nr 1131/91	
wpisana na listę członków Okręgowej Izby Urbanistów z siedzibą w Warszawie pod nr WA-232		
mgr inż. arch. Małgorzata Włoskowska	projektant	
mgr inż. Stanisław Nowik	komunikacja	
mgr inż. Bogdan Leszczyński	gospodarka wodno-ściekowa, ciepłownictwo i gazownictwo	
	zaspokajania przyrodnicze	
tech. bud. Janina Siedlecka	opracowanie techniczne	
tech. bud. Dariusz Zaworski-Jurkowska	opracowanie techniczne	
tech. inf. Adam Tyczkowski	opracowanie komputerowe	