












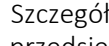



# Gminny Program Rewitalizacji Miasta Suwałk na lata 2023 - 2030













## Załącznik nr 2 Podstawowe kierunki zmian funkcjonalno- przestrzennych obszaru rewitalizacji w skali 1:5000

-  granica obszaru rewitalizacji
-  obszar wymagający zmian miejscowych planów zagospodarowania przestrzennego
-  obszar, na którym nie obowiązuje miejscowy plan zagospodarowania przestrzennego



### Przedsięwzięcia zlokalizowane w całym obszarze rewitalizacji:

-  2 - Śródmieście na nowo
-  3 - Wspólne Suwałki - partycypacyjne kształtowanie rozwiązań
-  4 - Zielony obszar rewitalizacji
-  6 - Aktywizacja kulturalna na obszarze rewitalizacji
-  7 - Zabytki - nowe otwarcie
-  9 - Muzeum na obszarze rewitalizacji
-  10 - Rewitalizacyjna oferta dla młodzieży
-  12 - Suwałki – miasto samowystarczalne energetycznie - Wyposażenie budynków użyteczności publicznej w instalacje OZE
-  13 - Ograniczenia niskiej emisji na obszarze rewitalizacji
-  14 - Modernizacja budynków mieszkalnych wielorodzinnych
-  15 - Rozbudowa systemu monitoringu miejskiego na obszarze rewitalizacji
-  16 - Usługi społeczne dla obszaru rewitalizacji

### Szczegółowo lokalizacja przedsięwzięć, obszary priorytetowe przedsięwzięć, zidentyfikowane adresy realizacji przedsięwzięć:

-  1.1 - Centrum Obywatelskie  
1.1.1 - Dom Sąsiedzki - Otwarte Centrum
-  2.2.1 - Pilotażowe przekształcenie przestrzeni publicznej na odcinku pl. M. Konopnickiej - Bulwary
-  2.2.2 - Remont muszli koncertowej
-  2.2.3 - Rozwój nowych usług z dziedziny kultury, rekreacji i branży restauracyjnej w rejonie Starej łaźni
-  2.3 - Przyjazne ulice (obszar priorytetowy)
-  2.3.1 - Przebudowa ul. T. Noniewicza na odcinku od Browaru Suwalskiego do Placu M. Konopnickiej (przy III LO)
-  2.6 - Kościuszki - ulica przyszłości
-  5 - Życie na Kościuszki
-  4 - Zielony obszar rewitalizacji /Bulwary nad Czarną Hańczą
-  9 - Muzeum na obszarze rewitalizacji
-  11 - Infrastruktura sportowa i aranżacja przestrzeni przy szkołach w obszarze rewitalizacji (zidentyfikowane adresy)
-  14 - Modernizacja budynków mieszkalnych wielorodzinnych (zidentyfikowane adresy i obszary)

### Przedsięwzięcia zlokalizowane poza obszarem rewitalizacji:

-  8 - Budowa Mediateki
-  10.4 - Skatepark i o wiele więcej

0 100 200 300 400 m

Sporządzono na mapie zasadniczej objętej licencją nr GR.6642.2.84.2023\_2063\_P wydaną w marcu 2023 r. przez Prezydenta Miasta Suwałk