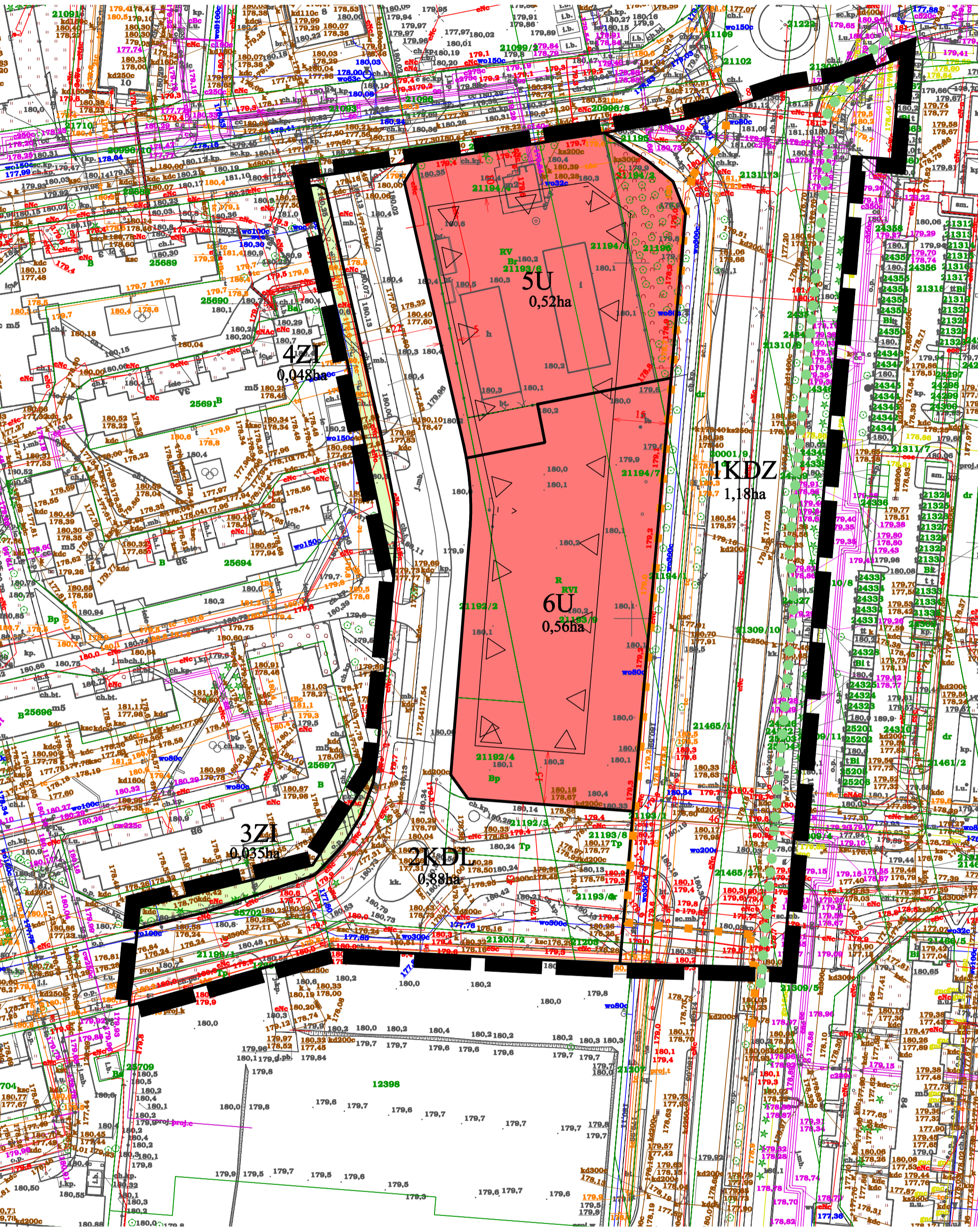
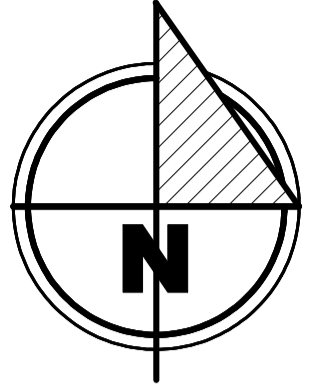
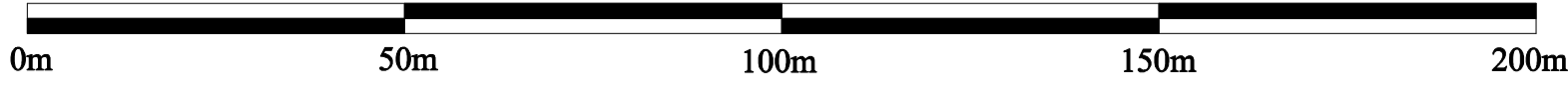


MIEJSCOWY PLAN ZAGOSPODAROWANIA PRZESTRZENNEGO REJONU ULICY IGNACEGO DASZYŃSKIEGO W SUWAŁKACH

Załącznik Nr 1 do Uchwały Nr XLVIII/616/2022 Rady Miejskiej w Suwałkach z dnia 27 lipca 2022 r.

SKALA 1:1000



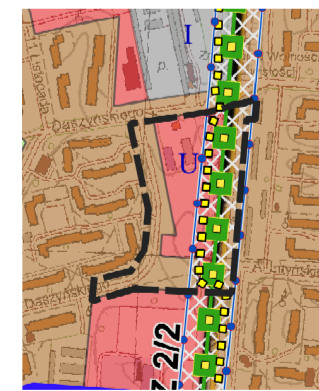
LEGENDA

- GRANICE TERENU OBJĘTEGO PLANEM
- LINIE ROZGRANICZAJĄCE
- NIEPRZEKRACZALNE LINIE ZABUDOWY
- WSCHODNI SZLAK ROWEROWY GREEN VELO
- LINIA ŚWIATŁOWODOWEJ SIECI SZEROKOPASMOWEJ POLSKI WSCHODNIEJ
- WYMIAROWANIE
- 1KDZ TEREN DROGI PUBLICZNEJ ZBIORCZEJ
- 2KDL TEREN DROGI PUBLICZNEJ LOKALNEJ
- 3ZI 4ZI TERENY ZIELENI IZOLACYJNEJ
- 5U 6U TERENY ZABUDOWY USŁUGOWEJ NIEUCIĄŻLIWEJ, W TYM USŁUG HANDLU DO 2000m² pu

WYRYS ZE STUDIUM UWARUNKOWAŃ I KIERUNKÓW ZAGOSPODAROWANIA PRZESTRZENNEGO MIASTA SUWAŁK - KIERUNKI UCHWALONEGO UCHWAŁĄ NR XLV/575/2022 RADY MIEJSKIEJ W SUWAŁKACH Z DNIA 27 KWIEŃNIA 2022 R.

LEGENDA

- Granica administracyjna Suwałk
- PRZEZNACZENIE TERENU**
 - M - tereny zabudowy mieszkaniowej
 - MU - tereny zabudowy mieszkalno-usługowej
 - RMMN - tereny zabudowy zagrodowej, przekształcenia w kierunku mieszkaniowym
 - U - tereny zabudowy usługowej
 - UIC - tereny lokalizacji usługowo-rekreacyjnych obiektów handlowych o powierzchni sprzedaży powyżej 2000 m²
 - UIP - tereny zabudowy produkcyjno-usługowej
 - P - tereny zabudowy produkcyjnej
 - PG - tereny zabudowy produkcyjnej (wydobycie kruszywa)
 - R - tereny rolne
 - Z - tereny zielone
 - ZU - tereny zielone z usługami
 - WS - tereny wód powierzchniowych
 - ZC - tereny cmentarzowe
 - ZD - tereny ogrodów działkowych
 - ZL - tereny lasów
 - I - tereny infrastruktury technicznej i drogowej
 - Id - obrotowca wraz z drogami serwisowymi
 - Granice obszarów rozprzeczona urządzeń wytwarzających energię z odnawialnych źródeł energii o mocy przekraczającej 100 kW
 - Obszary potencjalnych przekształceń
- INFRASTRUKTURA DROGOWA, KOLEJOWA I LOTNICZA**
 - Decyzje konsydar Rail Baltica
 - Składowiska linii kolejowych z drogami
 - 622 Trasa drogi głównej
 - 212 Trasy dróg zbiorczych
 - Powierzchnie ograniczające przeźroczliwość dla lotnictwa Suwałki (wartości w n.p.m.)
 - Granica strefy 600 m od lotniskich urządzeń naziemnych 1066/1067, DVOR/DME SUW
 - Zmieszane strefy 10 000 m od lotniskich urządzeń naziemnych 1066/1067, DVOR/DME SUW
- INFRASTRUKTURA TECHNICZNA**
 - Linia elektroenergetyczna najwyższego napięcia 100 kV
 - Pas ograniczeniowy uzbrojenia od linii elektroenergetycznej 400 kV
 - Linie elektroenergetyczne wysokiego napięcia 110 kV wraz z pasem ograniczeniowym uzbrojenia
 - Radiolinia RTCN Suwałki, Krzemieninicha - SLR Kamień
 - Pas ochrony radiolinii RTCN Suwałki, Krzemieninicha - SLR Kamień
 - Strefy oddziaływania elektromagnetycznego
 - Strefa ochrony kompostowni odpadów komunalnych
 - Strefa ochrony urządzeń Państwowej Służby Hydro meteorologicznej
 - Strefa ochronna od strzelnic wsiowych
 - Strefa ochrony przeciwdziałająca miękkim ujęciom wód podziemnych o znaczących warunkach ochrony
 - Zewnętrzne strefy ochronne ujęć wód podziemnych
 - Inicjatora Sieci Szerokopasmowa Polska Wschodnia
 - Projektowana Sieć Szerokopasmowa Polska Wschodnia
- ZŁOŻA KOPALIN, TERENY I OBSZARY GÓRNICZE**
 - Obszary górnicze
 - Tereny górnicze
 - Udziałownictwo złota kopalni



STREFY OCHRONY KONSERWATORSKIEJ

- Strefy ochrony konserwatorskiej
- FORMY OCHRONY PRZYRODY**
 - Osiada Wigierskiego Parku Narodowego
 - Obszar Chronionego Krajobrazu Pojezierze Polnocne Suwałki z pasem
 - Obszar Chronionego Krajobrazu Puszcza i Jeziora Augustowskie
 - Obszar Natura 2000 SOO Ostroja Wigierska
 - Obszar Natura 2000 SOO Puszcza Augustowska
 - Obszar Natura 2000 SOO Puszcza Augustowska
 - Rezerwat "Cmentarzysko Jajwinińskie"
 - Stanowiska dokumentacyjne
 - Pomniki przyrody
- POZOSTAŁE OZNACZENIA**
 - Urbanistyczne jednolite strukturalno-przeznaczenie
 - Ciągi ekologiczne
 - Obszary zabudowy śródmiejskiej
 - Wschodni Szlak Rowerowy Green Velo
 - Obszary wymagające przekształceń, rehabilitacji i rekultywacji
 - Obszary Strategicznej Interferencji (OSI)
 - Inwestycje celu publicznego o znaczeniu lokalnym
 - Inwestycje celu publicznego o znaczeniu ponadlokalnym
 - Obszary szczególnego znaczenia porównania
 - m.km. w których przewidziano wyłączenie powierzchni jest wysoki i wynosi 10%
 - m.km. w których przewidziano wyłączenie powierzchni jest niski i wynosi 1%
 - Trasy dróg, dla których opracowano mapę aktywności
 - Strefa ochrony sanitarnej od cmentarzy - 150 m
 - Strefa ochrony sanitarnej od cmentarzy - 50 m
 - Tereny zamieszkałe
 - Tereny usługowe