

ZMIANA MIEJSCOWEGO PLANU ZAGOSPODAROWANIA PRZESTRZENNEGO MIASTA SUWAŁK OGRANICZONEGO ULICAMI T. KOŚCIUSZKI, A. MICKIEWICZA I RZEKĄ CZARNĄ HAŃCZĄ

Załącznik Nr 1 do Uchwały Nr LIV/601/2014 Rady Miejskiej w Suwałkach z dnia 29 października 2014 r. ze zmianą wprowadzoną na załączniku nr 1 do uchwały Nr XXX/363/2017 Rady Miejskiej w Suwałkach z dnia 22 lutego 2017 r. w sprawie zmiany miejscowego planu zagospodarowania przestrzennego miasta Suwałk ograniczonego ulicami: T. Kościuszki, A. Mickiewicza i rzeką Czarną Hańczą w Suwałkach (Dz. Urz. Woj. Podlaskiego z dnia 20 marca 2017 r. poz. 1098)

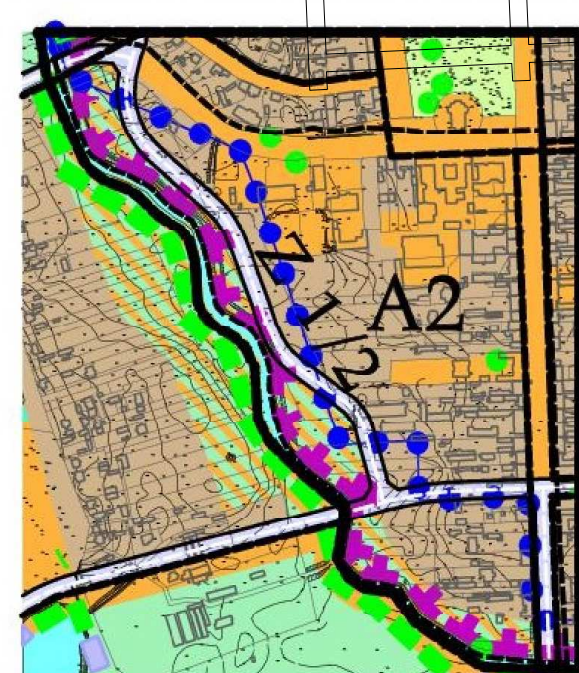
SKALA 1:1000

LEGENDA

- GRANICA TERENU OBJĘTEGO PLANEM
- LINIE ROZGRANICZAJĄCE TERENY O RÓŻNYM PRZEZNACZENIU LUB RÓŻNYCH ZASADACH ZAGOSPODAROWANIA
- LINIE PODZIAŁÓW WEWNĘTRZNYCH TERENU
- OBOWIĄZUJĄCE LINIE ZABUDOWY
- NIEPRZEKACZALNE LINIE ZABUDOWY
- OBOWIĄZUJĄCA LINIA OGRODZENIA
- ZASIĘG WYSTĘPOWANIA PIERWSZEGO ZWIERCIADŁA WÓD PODZIEMNYCH 0-2,0m.ppt
- GRANICA ZABYTKOWEGO UKŁADU URBANISTYCZNEGO
- OBIEKTY WPISANE DO REJESTRU ZABYTKÓW
- OBIEKTY WPISANE DO EWIDENCJI ZABYTKÓW
- POMNIKI PRZYRODY
- UDOKUMENTOWANE STANOWISKO ARCHEOLOGICZNE
- TERENY PUBLICZNE W CIĄGU EKOLOGICZNYM RZĘKI CZARNEJ HAŃCZY
- TRASY GŁÓWNYCH CIĄGÓW ROWEROWYCH
- TERENY DRÓG PUBLICZNYCH
- TERENY DRÓG WEWNĘTRZNYCH W KATEGORIACH DRÓG PUBLICZNYCH
- TERENY KOMUNIKACJI ROWEROWEJ
- TERENY USŁUG OŚWIATY
- TEREN USŁUG ADMINISTRACJI PUBLICZNEJ
- TERENY USŁUG KULTURY
- TEREN USŁUG OCHRONY ZDROWIA
- TERENY USŁUG
- TERENY ZABUDOWY MIESZKANIOWEJ Z USŁUGAMI
- TEREN PRZESTRZENI PUBLICZNEJ O CHARAKTERZE WYPOCZYNKOWO - SPORTOWYM W ZIELIENI PARKOWEJ
- TEREN ZIELIENI PARKOWEJ
- TERENY URZĄDZEŃ ELEKTROENERGETYCZNYCH
- TEREN URZĄDZEŃ KANALIZACYJNYCH - PRZEPOMPOWNIA ŚCIEKÓW
- TEREN URZĄDZEŃ I USŁUG KOMUNIKACYJNYCH
- OBIEKTY DO ROZBIÓRKI
- PROJEKTOWANY PRZEJAZD BRAMNY

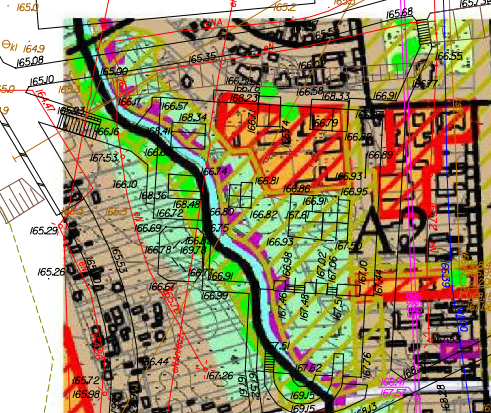
WYRYS ZE STUDIUM UWARUNKOWAŃ I KIERUNKÓW ZAGOSPODAROWANIA PRZESTRZENNEGO MIASTA SUWAŁK
UCHWAŁA NR XXII/238/2012 RADY MIEJSKIEJ W SUWAŁKACH Z DNIA 30 MAJA 2012 R.

WYCIĄG Z RYSUNKU STUDIUM UWARUNKOWAŃ I KIERUNKÓW ZAGOSPODAROWANIA PRZESTRZENNEGO MIASTA SUWAŁK

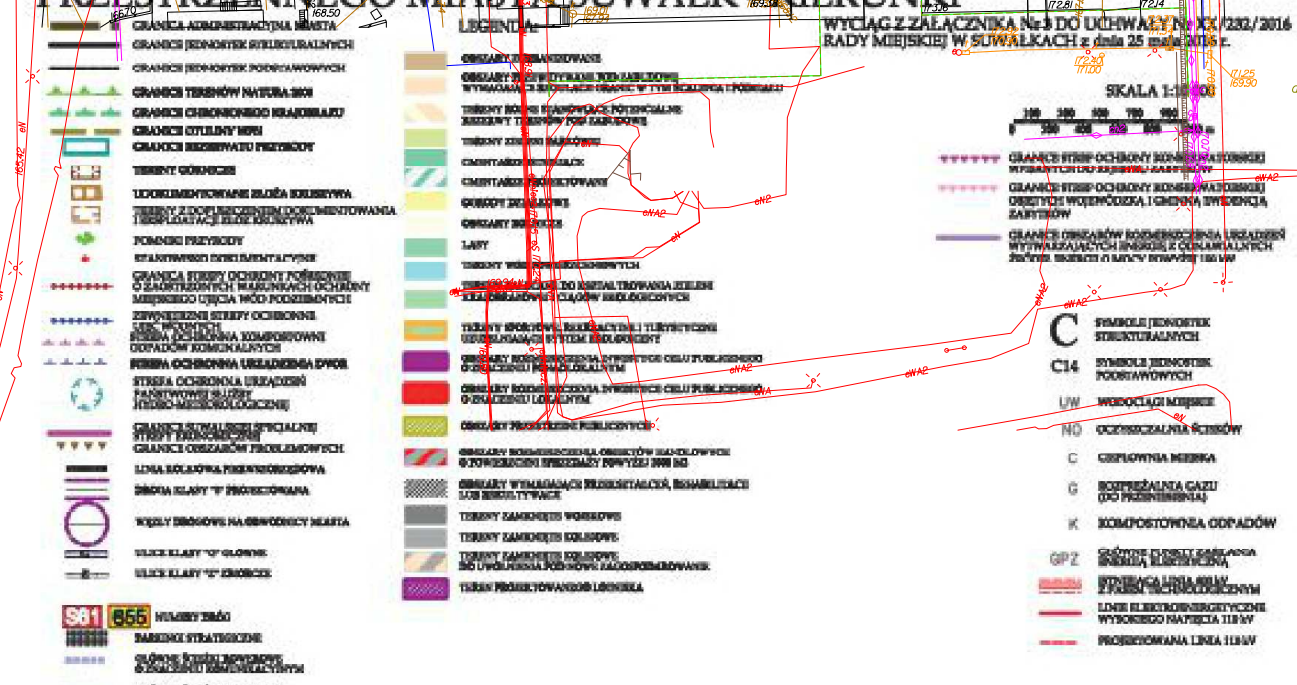


WYRYS ZE STUDIUM UWARUNKOWAŃ I KIERUNKÓW ZAGOSPODAROWANIA PRZESTRZENNEGO MIASTA SUWAŁK

UCHWAŁA NR XX/232/2016 RADY MIEJSKIEJ W SUWAŁKACH Z DNIA 25 MAJA 2016 R.



STUDIUM UWARUNKOWAŃ I KIERUNKÓW ZAGOSPODAROWANIA PRZESTRZENNEGO MIASTA SUWAŁK - KIERUNKI



Załącznik Nr 1 do Załącznika Nr 1 do Uchwały Nr LIV/601/2014 Rady Miejskiej w Suwałkach z dnia 29 października 2014 r.

ze zmianą wprowadzoną na załączniku nr 1 do uchwały Nr XXX/363/2017 Rady Miejskiej w Suwałkach z dnia 22 lutego 2017 r. w sprawie zmiany miejscowego planu zagospodarowania przestrzennego miasta Suwałk ograniczonego ulicami: T. Kościuszki, A. Mickiewicza i rzeką Czarną Hańczą w Suwałkach (Dz. Urz. Woj. Podlaskiego z dnia 20 marca 2017 r. poz. 1098)