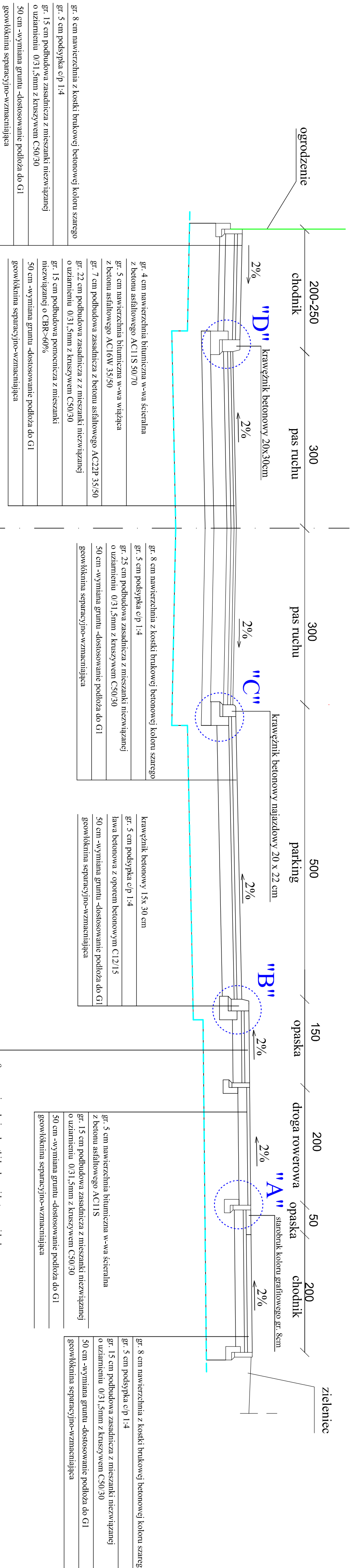
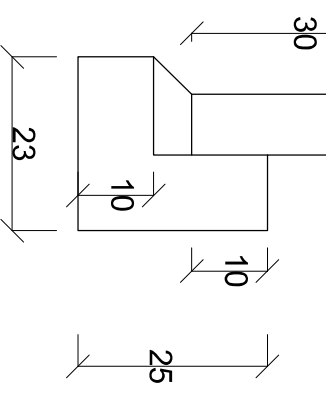


PRZEKRÓJ NORMALNY-KONSTRUKCYJNY II-II
ULICY BEZ NAZWY-DROGA GMINNA NR 101398B
NA ODCINKU OD UL. GEN. K. PUŁASKIEGO DO UL. M. REJA W SUWALKACH
SKALA 1:50

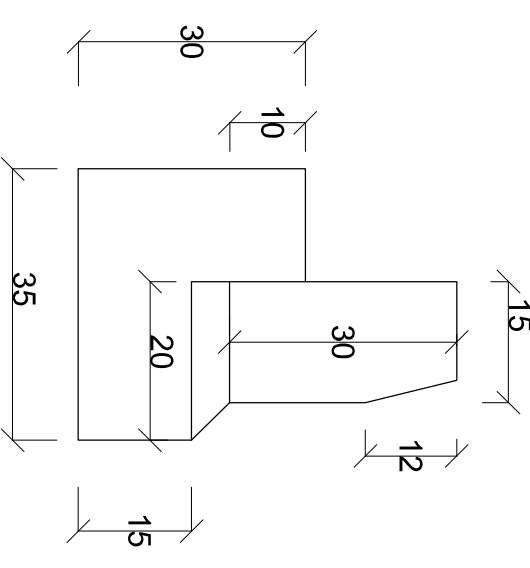
RYS.NR D-3.1



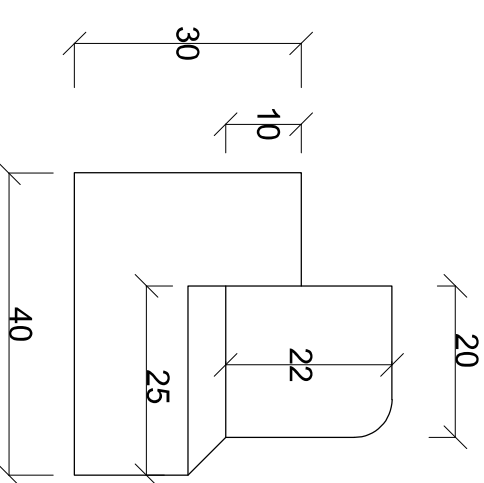
SZCZEGÓŁ "A"
SKALA 1:20



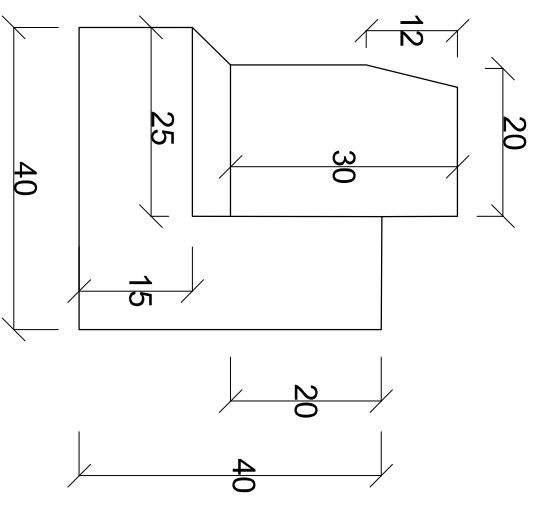
SZCZEGÓŁ "B"
SKALA 1:20



SZCZEGÓŁ "C"
SKALA 1:20



SZCZEGÓŁ "D"
SKALA 1:20



UWAGA
 nawierzchnia zjazdów z kostki brukowej betonowej, nawierzchnia zjazdów betonowej koloru grafitowego, nawierzchnia zjazdów publicznych po stronie północnej koloru szarego

- UWAGA**
- dostosowanie wysokościowe drogi rowerowej w planie w przypadku różnic wysokości na zjazdach, przejazdach itp. powinno odbywać się na długości min. 2,0 m,
 - połączenia wysokościowe chodników, z nawierzchnią zjazdów, jezdnią, itp. powinny być zlicowane ze sobą (różnica wysokości h=0 cm),
 - w wyjątkowych wypadkach dopuszcza się zastosowanie 3% spadku poprzecznego na chodniku,
 - na zjazdach i ulicach o nawierzchni z kostki brukowej betonowej należy zachować ciągłość drogi dla rowerów o nawierzchni bitumicznej, -gdy chodnik przylega do fundamentu istniejącego ogrodzenia dopuszcza się rezygnację z ustawienia obrzeża.

PROJEKTOWANIE I NADZORY RENATA STANKIEWICZ	
16-400 SUWALKI UL. HECKA 23	
OBIEKT	BUDOWA ULICY BEZ NAZWY-DROGA GMINNA NR 101398B
ADRES	NA ODCINKU OD UL. GEN. K. PUŁASKIEGO DO UL. M. REJA W SUWALKACH
data: 03. 2018 r.	Branża drogowa
Projektant	inż. RENATA STANKIEWICZ
nr uprawnień	PD.L.0008/ZO0D04
Sprawdzający	inż. inż. PRZEMYSŁAW GALINSKI
nr uprawnień	WAM/0126/PWOD/10
TYTUŁ	PRZEKRÓJ NORMALNY-KONSTRUKCYJNY II-II
RYSYNKU	NA ODCINKU OD UL. GEN. K. PUŁASKIEGO DO UL. M. REJA W SUWALKACH
	SKALA 1:50
	RYS. NR D-3.1