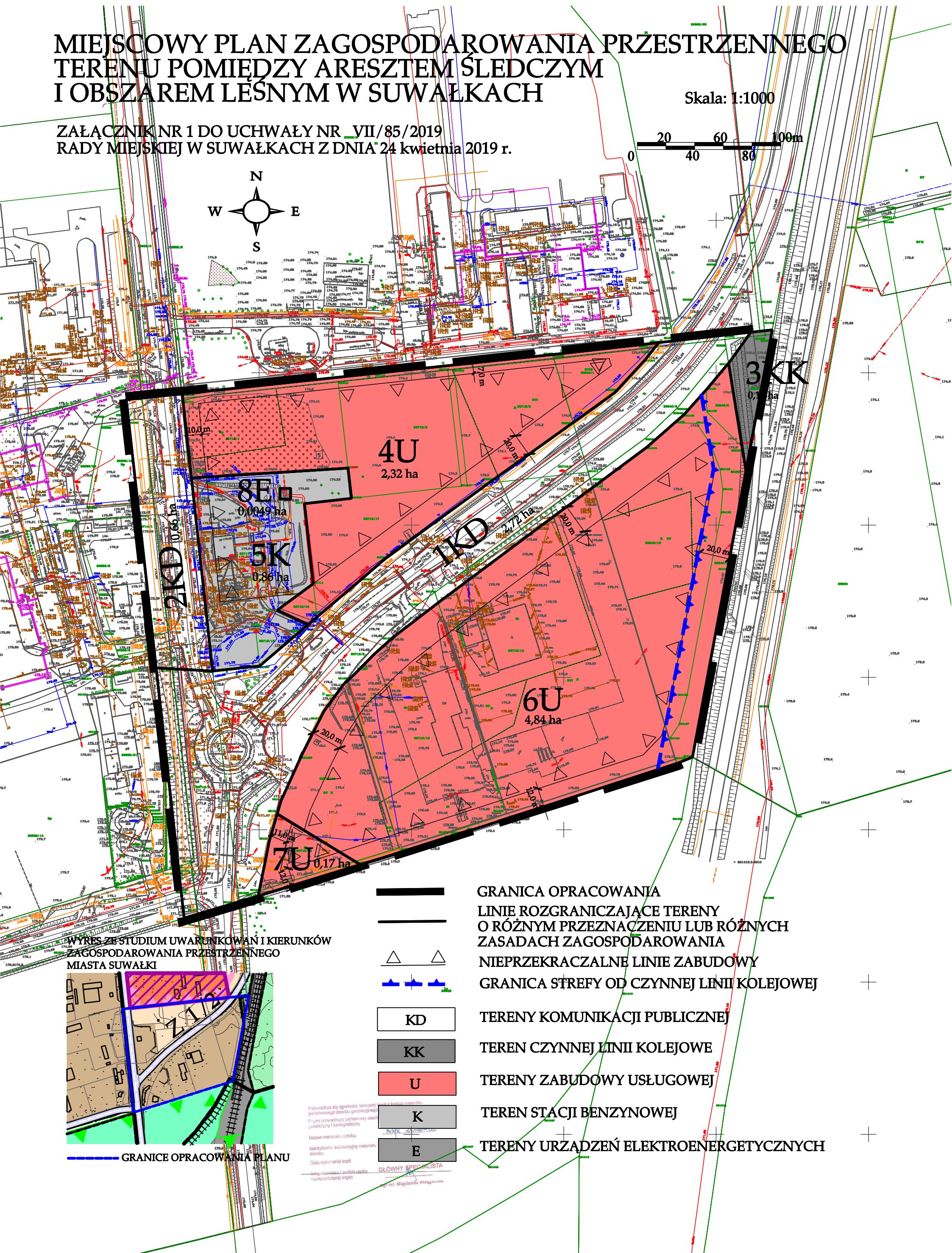

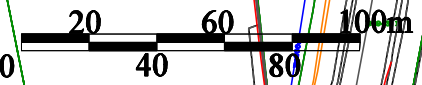


# MIEJSCOWY PLAN ZAGOSPODAROWANIA PRZESTRZENNEGO TERENU POMIĘDZY ARESZTEM ŚLED CZYM I OBSZAREM LEŚNYM W SUWAŁKACH










Skala: 1:1000

ZAŁĄCZNIK NR 1 DO UCHWAŁY NR VII/85/2019 RADY MIEJSKIEJ W SUWAŁKACH Z DNIA 24 kwietnia 2019 r.



WYRYS ZE STUDIUM UWARUNKOWAŃ I KIERUNKÓW ZAGOSPODAROWANIA PRZESTRZENNEGO MIASTA SUWAŁKI



-  GRANICA OPRACOWANIA
-  LINIE ROZGRANICZAJĄCE TERENY O RÓŻNYM PRZEZNACZENIU LUB RÓŻNYCH ZASADACH ZAGOSPODAROWANIA
-  NIEPRZEKACZALNE LINIE ZABUDOWY
-  GRANICA STREFY OD CZYNNEJ LINII KOLEJOWEJ
-  TERENY KOMUNIKACJI PUBLICZNEJ
-  TEREN CZYNNEJ LINII KOLEJOWE
-  TERENY ZABUDOWY USŁUGOWEJ
-  TEREN STACJI BENZYNOWEJ
-  TERENY URZĄDZEŃ ELEKTROENERGETYCZNYCH

Próbowano się zgodności narysunku z kartą geodezyjną państwowego zasobu geodezyjnego. Celem prowadzonego porównania zasobu państwowego i kartograficznego. Nazwa materiału zasobu: 110/2019. Identyfikator ewidencyjny materiału zasobu: 110/2019. Data wykonania kopii: 2019. GŁÓWNY SPECJALISTA: mgr inż. Magdalena Włodarczyk