


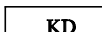

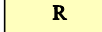










MIEJSCOWY PLAN ZAGOSPODAROWANIA PRZESTRZENNEGO TERENU W KWARTALE POMIĘDZY ULICAMI: GEN. K. PUŁASKIEGO, ARMII KRAJOWEJ, M. REJA I OBWODNICA SUWAŁEK

ZAŁĄCZNIK NR 1 DO UCHWAŁY NR VI/70/2019
RADY MIEJSKIEJ Z DNIA 27 marca 2019 r.

- LEGENDA:**
-  GRANICA TERENU OBJĘTEGO PLANEM
 -  LINIE ROZGRANICZAJĄCE TERENY O RÓŻNYM PRZEZNACZENIU LUB RÓŻNYCH ZASADACH ZAGOSPODAROWANIA
 -  NIERPRZEKACZALNE LINIE ZABUDOWY
 -  KD TERENY KOMUNIKACJI PUBLICZNEJ
 -  KDW TEREN KOMUNIKACJI WEWNĘTRZNEJ
 -  R TEREN UPRAW ROLNYCH
 -  RM TEREN ZABUDOWY ZAGRODOWEJ
 -  U TERENY ZABUDOWY USŁUGOWEJ
 -  MW TERENY ZABUDOWY MIESZKANIOWEJ WIEŁORODZINNEJ
 -  UC TEREN ZABUDOWY HANDLOWEJ, O POWIERZCHNI SPRZEDAŻOWEJ POWYŻEJ 2000 m²
 -  STREFA OCHRONNA URZĄDZEN POMIAROWYCH PAŃSTWOWEJ SŁUŻBY HYDROLOGICZNO-METEOROLOGICZNEJ
 -  GŁÓWNE DRÓGI ROWEROWE O ZNACZENIU KOMUNIKACYJNYM
 -  E TERENY URZĄDZEN ELEKTROENERGETYCZNYCH
 -  PRZEBIEG POWIATOWEGO SZŁAKU SAMOCHODOWEGO "ŚLADAMI JACWINGÓW"

