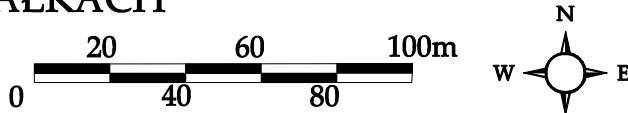






ZMIANA MIEJSCOWEGO PLANU ZAGOSPODAROWANIA PRZESTRZENNEGO TERENU POŁOŻONEGO POMIĘDZY ULICĄ REJA A ULICĄ SZPITALNĄ W SUWAŁKACH

ZAŁĄCZNIK NR 1 DO UCHWAŁY NR VI/72/2019 RADY MIEJSKIEJ W SUWAŁKACH Z DNIA 27 MARCA 2019 R.

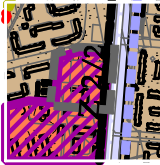


-  - GRANICA ZMIANY PLANU
-  - LINIE ROZGRANICZAJĄCE TERENY O RÓŻNYM PRZEZNACZENIU LUB RÓŻNYCH ZASADACH ZAGOSPODAROWANIA
-  - TERENY ZABUDOWY USŁUGOWEJ
-  - LINIE ZABUDOWY NIEPRZEKACZALNE

WYRYS ZE STUDIUM UWARUNKWAŃ I KIERUNKÓW ZAGOSPODAROWANIA PRZESTRZENNEGO

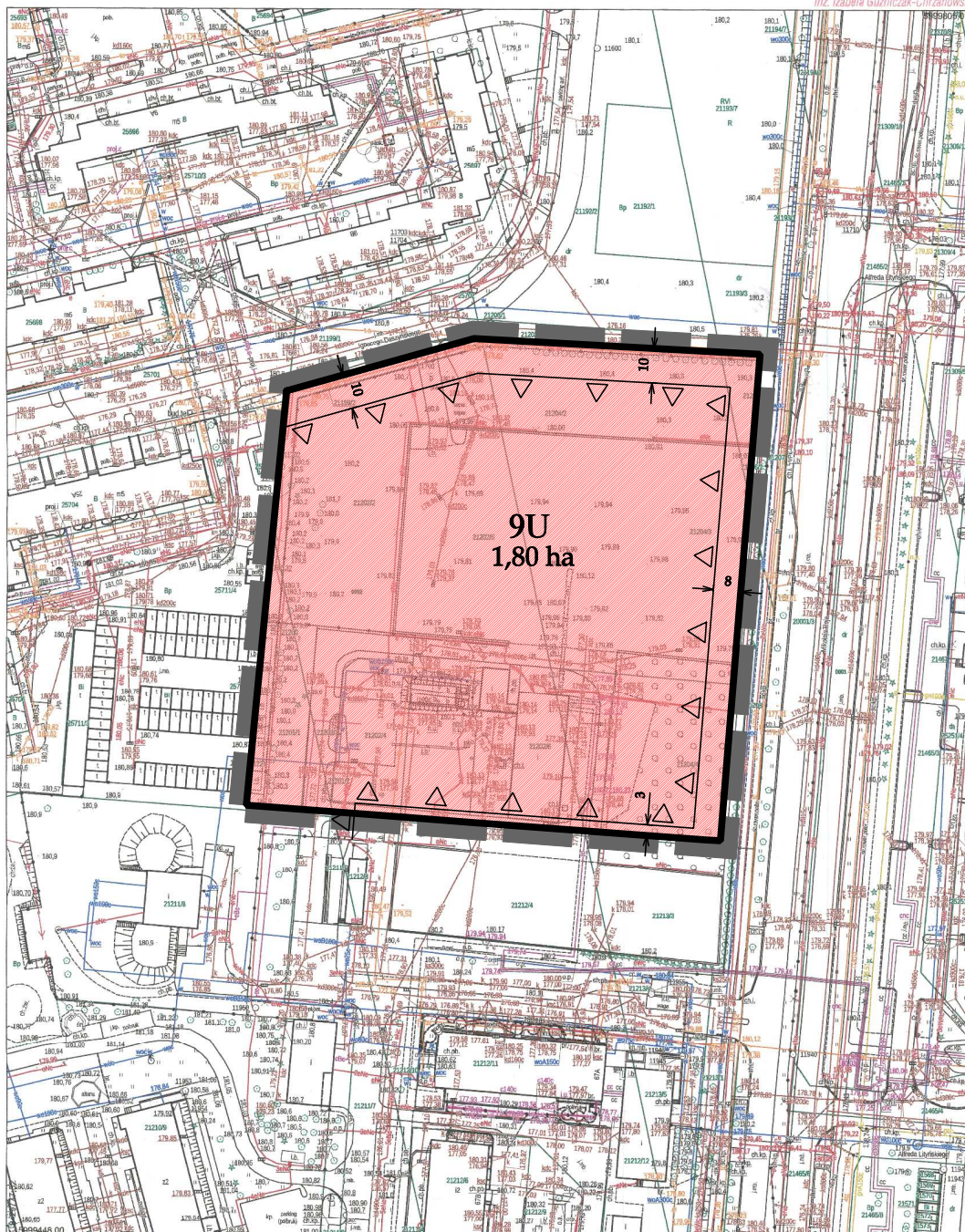
 - GRANICA ZMIANY PLANU

 - OBSZARY ROZMIESZCZENIA INWESTYCJI CELU PUBLICZNEGO O ZNACZENIU PONAD-LOKALNYM



Kopia mapy zasadniczej		Skala mapy 1:1000	
Gocło arkusza mapy	8.215.12.02.1	Poświadczam się zgodność niniejszej kopii z treścią materiału państwowego zasobu geodezyjnego i kartograficznego	
Jednostka ewid.	M. Suwałki 206301_1	Numer sprawy	
Obręb ewid.	Obręb nr 2 0002	Nazwa materiału zasobu	
Numer działki	21202/2-21213/3	Data wykonania kopii	2018-07-05
Ulica, nr		Sporządził(a)	Izabela Guźniczak-Chrzanowska
Układ współrz. płaskich	2000/24		
Układ wysokości	Kronsztad 60		

Poświadczam się zgodność niniejszej kopii z treścią materiału państwowego zasobu geodezyjnego i kartograficznego
 Organ prowadzący państwowy zasób geodezyjny i kartograficzny
PREZYDENT MIASTA SUWAŁKI
 Nazwa materiału zasobu: **MAPA ZASADNICZA**
 Identyfikator ewidencyjny materiału zasobu: **93A-11000**
 Data wykonania kopii: **05.07.2019**
 Imię, nazwisko i podpis osoby reprezentującej organ: **GŁÓWNY SPECJALISTA**



inż. Izabela Guźniczak-Chrzanowska