

P R A C O W N I A



P R O J E K T O W A

MGR INŻ. RENATA KUCZYŃSKA - SZULCBACHER
16-400 SUWAŁKI ul. NONIEWICZA 85C
tel. 5631614 GSM 604 136 485

INWESTOR

GMINA MIASTO SUWAŁKI
UL. MICKIEWICZA 1, 16-400 SUWAŁKI

TEMAT OPRACOWANIA

**PROJEKT BUDOWLANY
USUNIĘCIA KOLIZJI ISTNIEJĄCEJ LINII KABLOWEJ SN 20kV Z PROJEKTOWANYM
BUDYNKIEM WARSZTATÓW SZKOLNYCH**

Dotyczy inwestycji:

**DOBUDOWA DO BUDYNKU ZESPOŁU SZKÓŁ NR 6 im. K. BRZOSTOWSKIEGO W
SUWAŁKACH BUDYNKU WARSZTATÓW I PRACOWNI DO PRAKTYCZNEJ NAUKI
ZAWODU WRAZ Z PRZEBUDOWĄ SCHODÓW WEWNĘTRZNYCH I ROZBIÓRKĄ
ZEWNĘTRZNYCH ORAZ BUDOWA INSTALACJI WEWNĘTRZNYCH WOD.-KAN, ENN,
CO, CWU, INSTALACJI ZEWNĘTRZNYCH WOD.-KAN, KD, ENN PRZYŁĄCZA P. POŻ,
PRZEPOMPOWNI ŚCIEKÓW KS, ORAZ PRZEBUDOWA KABLA eS.**

KATEGORIA OBIEKTU XXVI

ADRES INWESTYCJI:

SUWAŁKI 16- 400, UL. SIKORSKIEGO 21;

DZ. NR 30281/2, 30282, 30280/2, 30285, 30286, 30287, 30288, 30289

JEDNOSTKA EWIDENCYJNA: M. SUWAŁKI, 206301_1,

OBREB EWIDENCYJNY: OBREB NR 03, 206301_1.03.

Branża	Autor	Sprawdzający	Data
ELEKTRYCZNA	mgr inż. Erwin A. Niewiarowski nr upr. PDL/0680/POOE/13 mgr inż. Mariusz Kopec	mgr inż. Paweł Gudajtis nr upr. PDL/0085/PWOE/13	VIII 2017

SIERPIEŃ 2017

P R A C O W N I A



P R O J E K T O W A

MGR INŻ. RENATA KUCZYŃSKA - SZULCBACHER
16-400 SUWAŁKI ul. NONIEWICZA 85C
tel. 5631614 GSM 604 136 485

OŚWIADCZENIE

Zgodnie z ustawą prawo budowlane (DZ.U. nr 2013r, poz. 1409 z późn. zmianami) oświadczam,
że PROJEKT BUDOWLANY

**USUNIĘCIA KOLIZJI ISTNIEJĄCEJ LINII KABLOWEJ SN 20kV Z PROJEKTOWANYM
BUDYNKIEM WARSZTATÓW SZKOLNYCH**




Dotyczy inwestycji:

**DOBUDOWA DO BUDYNKU ZESPOŁU SZKÓŁ NR 6 im. K. BRZOSTOWSKIEGO W
SUWAŁKACH BUDYNKU WARSZTATÓW I PRACOWNI DO PRAKTYCZNEJ NAUKI
ZAWODU WRAZ Z PRZEBUDOWĄ SCHODÓW WEWNĘTRZNYCH I ROZBIÓRKĄ
ZEWNĘTRZNYCH ORAZ BUDOWA INSTALACJI WEWNĘTRZNYCH WOD.-KAN, ENN,
CO, CWU, INSTALACJI ZEWNĘTRZNYCH WOD.-KAN, KD, ENN PRZYŁĄCZA P. POŻ,
PRZEPOMPOWNI ŚCIEKÓW KS, ORAZ PRZEBUDOWA KABLA eS.**

KATEGORIA OBIEKTU IX

**SUWAŁKI 16 - 400, UL. SIKORSKIEGO 21;
DZ. NR 30281/2, 30282, 30280/2, 30285, 30286, 30287, 30288, 30289
JEDNOSTKA EWIDENCYJNA: M. SUWAŁKI, 206301_1,
OBREB EWIDENCYJNY: OBREB NR 03, 206301_1.03.**

ZOSTAŁ WYKONANY ZGODNIE Z OBOWIĄZUJĄCYMI PRZEPISAMI ORAZ ZASADAMI WIEDZY TECHNICZNEJ

Branża	Autor	Sprawdzający	Data
ELEKTRYCZNA	mgr inż. Erwin A. Niewiarowski nr upr. PDL/0080/P/OOE/13  mgr inż. Mariusz Kopec 	mgr inż. Paweł Gudajtis nr upr. PDL/0085/P/WOE/13 	VIII 2017

SIERPIEŃ 2017

PROJEKT BUDOWLANY USUNIĘCIA KOLIZJI

SPIS ZAWARTOŚCI

1. Projekt budowlany usunięcia kolizji
 - 1.1. Część opisowa
 - 1.2. Część graficzna
 - PRZEBUDOWA ISTNIEJĄCEJ SIECI SN – rys. E1
 - USUNIĘCIE KOLIZJI – SCHEMAT – rys. E2
2. Załączniki formalno – prawne
 - Warunki usunięcia kolizji nr 37/RE5/2017/5407 z dn. 10.07.2017
 - Wypis z planu nr XCV/490/06 z dnia 22.02.2006r
 - Skrócony wypis z rejestru gruntu (oryginał)
 - Uzgodnienie projektu przebudowy sieci elektroenergetycznej zgodnie z warunkami usunięcia kolizji nr 37/RE5/2017/5407 z dn. 10.07.2017
 - Decyzja o wydanie zezwolenia na usunięcie drzew i krzewów nr 417-16/7/2017
 - Decyzja o przekazaniu w trały zarząd nieruchomości położonej w Suwałkach przy ul. Sikorskiego ozn. nr geod. 30280/2, 30281, 30282, 30285, 30286, 30287, 30288, 30289, 30290, 30291, 30292 wraz z księgą wieczystą.
 - Kopia uprawnień i przynależności do Izb Inżynierów

OPIS TECHNICZNY

1. Podstawa opracowania

- zlecenie inwestora na wykonanie projektu,
- wytyczne dla wykonawcy dokumentacji projektowej – Wytyczne Systemów Elektroenergetycznych PGE Dystrybucja są w zakresie „Linie Kablowe Średniego Napięcia”,
- warunki techniczne usunięcia kolizji nr 37/RE5/2017/5407 wydane przez PGE Dystrybucja Oddział Białystok,
- projekty innych branż,
- dokumentacje techniczne zastosowanych urządzeń,
- obowiązujące przepisy i normy.

2. Normy i przepisy

- *PN-92/E-1200.11* - Symbole graficzne stosowane w schematach. Schematy i plany instalacji elektrycznych, budowlane i topograficzne
- *PN-IEC 364-4-41* - Instalacje elektryczne w obiektach budowlanych. Ochrona zapewniająca bezpieczeństwo. Ochrona przeciwporażeniowa.
- *PN-EN 60694:2001* - Postanowienia wspólne dla norm na wysokonapięciową aparaturę rozdzielczą i sterowniczą
- *PN-E- 05115:2002* - Instalacje elektroenergetyczne prądu przemiennego o napięciu wyższym od 1 kV
- *PN-76/E-05125* - Elektroenergetyczne i sygnalizacyjne linie kablowe.
- *Prenormy SEP*

3. Zakres opracowania

Zakresem opracowania jest wykonanie przebudowy kolidującej linii SN 20kV z projektowanym budynkiem warsztatów i pracowni do praktycznej nauki zawodu zlokalizowanym w Suwałkach przy ul. Sikorskiego 21 .

3.1. Zakres prac

- Demontaż istniejącego kabla SN-20 kV 3xXUHAKXS 1x120mm² na odcinku oznaczonym A-B na planie nr E1, kolidującym z nowoprojektowanym budynkiem – długość 124m
- Ułożenie projektowanego odcinka kabla SN-20kV 3xXRUHAKXs1x120mm² zgodnie z nową trasą na odcinku oznaczonym A-B na planie nr E1 kolidującym z nowoprojektowanym budynkiem – długość 132m
- Połączenie kabla projektowanego SN-20kV 3xXRUHAKXs1x120mm² z istniejącym SN-20 kV 3xXUHAKXS 1x120mm² za pomocą mufy kablowej typu POLJ-24/1x120 – 2 szt.

3.2. Tabela z wykazem nr działek przez które przebiega projektowana sieć elektroenergetyczna:

Lp.	Nr działki na trasie proj. odcinka kabla
1.	<i>Dz. nr 30281/2</i>
2.	<i>Dz. nr 30280/2</i>
3.	<i>Dz. nr 30282</i>
4.	<i>Dz. nr 30285</i>
5.	<i>Dz. nr 30286</i>
6.	<i>Dz. nr 30287</i>
7.	<i>Dz. nr 30288</i>
8.	<i>Dz. nr 30289</i>

3.3. Opis prac

Istniejący kabel SN-20 kV 3xXUHAKXS 1x120mm² relacji stacja transformatorowa S.T10-955 CZSP - stacja transformatorowa S.T10 1349 Sikorskiego 1 na kolidującym odcinku A-B należy przełożyć w miejsce niekolidujące. Nową trasę kabla SN między punktami połączenia A-B dokonać

projektowanym kablem SN-20 kV 3xXUHAKXS 1x120mm² za pomocą muf termozgrzewalnych typu POLJ-24/1x120.

Projektowany odcinek kabła należy układać w wykopie na głębokości 0,8m. (górną część przepustu). Kabel układać na 10 cm podsypce z piasku, układany linia falista z zapasem (3% długości wykopu) wystarczającym do skompensowania możliwych przesunięć gruntu. Na kabel nasypać kolejną 10cm warstwę piasku i 15cm warstwę ziemi rodzimej. Następnie w wykopie ułożyć folie koloru czerwonego o grubości co najmniej 0,5mm i szerokości 25cm.

Miejsca kolizji projektowanego odcinka kabła Sn z istniejącym uzbrojeniem terenu należy wykonać w przepuście ochronnym z rury SRS160. Rury ochronne należy uszczelnić przed zamuleniem poprzez założenie na końce rur nakładek uszczelniających.

Kable oznakować trwałymi tabliczkami opisowymi umieszczonymi na kablu w odległości nie większej niż co 10m oraz w miejscach charakterystycznych tj. przed mufami przepustami i miejscach skrzyżowań. Na oznaczniakach należy umieścić trwałe napisy zawierające:

- a) symbol i nr ewidencyjny linii(nr obwodu),
- b) oznaczenie kabła wg normy,
- c) znak użytkownika kabla,
- d) rok ułożenia kabla.

4. Uwagi ogólne

Całość instalacji elektrycznych wykonać zgodnie z Polskimi Normami i przepisami a w szczególności z:

- Przepisami Budowy Urządzeń Elektroenergetycznych
- Normą PN-76/E-05125 - „Elektroenergetyczne i sygnalizacyjne linie kablowe. Projektowanie i budowa”.
- Warunkami Technicznymi Wykonania i Odbioru Robót Budowlano – Montażowych

Projekt budowlany usunięcia kolizji istniejącej linii kablowej SN z projektowanym Budynkiem Warsztatów Szkolnych. Suwałki ul. Sikorskiego 21 DZ. NR 30281/2, 30282, 30285, 30286, 30287, 30288, 30289,

- Specyfikacjami Technicznymi

Po montażu urządzeń wykonać następujące badania:

- próba napięciowa linii kablowych SN 15 kV
- próba powłoki zewnętrznej kabla

UWAGA! Należy dokonać odbioru kabli przed zasypaniem z udziałem przedstawiciela Rejonu Energetycznego w Suwałkach oraz wykonać inwentaryzację geodezyjną.

Wszystkie zastosowane w ramach instalacji elektroenergetycznych urządzenia tj. osprzęt, kable, mufy, głowice itp. muszą posiadać odpowiednie atesty i świadectwa dopuszczenia do stosowania w budownictwie zgodnie z Ustawą z dnia 16 kwietnia 2004 r. o wyrobach budowlanych. Prace należy wykonać pod kierownictwem osoby posiadającej uprawnienia budowlane oraz w koordynacji ze służbami energetycznymi w zakresie podłączenia do złącza kablowego SN.

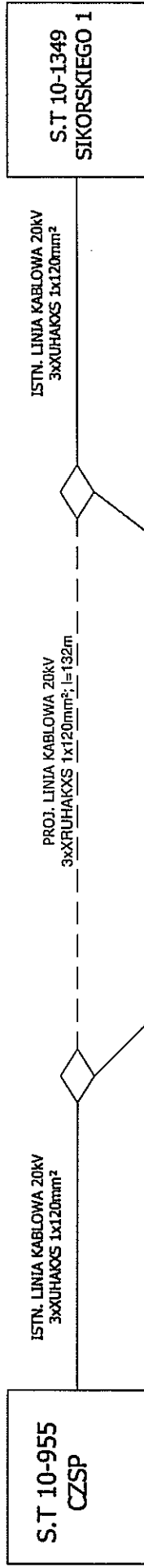
Autor: mgr inż. ERWIN ANTONI NIEWIAROWSKI
nr upr. PDL/0080/PWOE/13



Sprawdzający: mgr inż. PAWEŁ GUDAJTIS
nr upr. PDL/0085/PWOE/13



SCHEMAT JEDNOKRESKOWY UKŁADU PRZEBUDOWY SIECI SN 20KV



MIEJSCA PRZECIĘCIA I MUFOWANIA ISTN. I PROJ. LINII KABLOWYCH 20KV KIER. STACJA TRANSFOR. S.T 10-955 CZSP (MUFOWANIE WYKONAĆ MUFAMI TYPU POLJ-24/1X120)

--- -- PROJEKTOWANA LINIA KABLOWA SN

--- -- ISTNIEJĄCA LINIA KABLOWA SN

Tytuł rysunku		SCHEMAT JEDNOKRESKOWY		SKALA
Nazwa przedsięwzięcia		USUNIĘCIE KOLIZJI ISTN. LINII SN Z PROJ. BUDYNKIEM WARSZTATÓW SZKOLNYCH ul. Gen. W. Sikorskiego 21, Suwałki		2 E
Adres inwestycji nr geodezyjny		PROJEKT BUDOWLANY INSTALACJI ELEKTRYCZNEJ		NR RYSUNKU
Projektant		mgr inż. Paweł Suroch		DATA
Sprawdził		mgr inż. Paweł Suroch		SEPTEMBER
Podpis		mgr inż. Suroch		2017 r.

ZAŁĄCZNIKI FORMALNO - PRAWNE

PREZYDENT MIASTA SUWAŁK

WYPIS

z miejscowego planu zagospodarowania przestrzennego terenu ograniczonego ulicami: Gen. W. Sikorskiego, Grunwaldzka, 23 Października, Bakalarzewska i St. Staszica w Suwałkach, uchwalonego uchwałą Nr XLV/490/06 Rady Miejskiej w Suwałkach z dnia 22 lutego 2006 r., opublikowaną w Dz. Urz. Woj. Podlaskiego Nr 94 z dnia 4 kwietnia 2006 r., poz. 924.

Dotyczy działek o numerach geodezyjnych 30281/2, 30280/1, 30282, 30280/2.

*Za zgodność
z oryginałem*

Suwałki, dnia 2016-11-14

- 3) plac manewrowy do zawracania o wymiarach 22,00x24,00 m w północnym zakończeniu ulicy;
- 4) obiekty i urządzenia małej architektury oraz urządzenia służące utrzymaniu porządku;
- 5) uzbrojenie techniczne.

3. Dla ulicy 6KD klasy „L” ustala się następujące parametry:

- 1) linie nieprzekraczalnej zabudowy dla obiektów budowlanych w odległości nie mniejszej niż 5,00 m od linii rozgraniczającej;
- 2) skrzyżowanie z ulicami 23 Października i Bakalarzewską jako skanalizowane typu „Małe Rondo”, bez zmian;
- 3) skrzyżowanie z ulicą Konarskiego jako zwykłe, bez zmian;
- 4) skrzyżowanie z ulicami oznaczonymi na rysunku planu symbolami 11KD i 12KD jako zwykłe;
- 5) skrzyżowanie z ulicą oznaczoną na rysunku planu symbolem 13KD jako zwykłe.

§ 26. 1. Ustala się linie rozgraniczające wyznaczające pas drogi publicznej klasy “L” – lokalna, bez nazwy o szerokości w liniach rozgraniczających 15,00÷20,00 m, o powierzchni ok. 0,62 ha, oznaczonej na rysunku planu symbolem 7KD.

2. W granicach pasa drogowego ulicy 7KD należy zrealizować docelowo:

- 1) jedną jezdnię o szerokości 1x6,00 m;
- 2) obustronne chodniki o szerokości 2,00 m oddzielone od jezdni pasem zieleni o szerokości 2,50 m;
- 3) obiekty i urządzenia małej architektury oraz urządzenia służące utrzymaniu porządku;
- 4) uzbrojenie techniczne.

3. Dla ulicy 7KD klasy „L” ustala się następujące parametry:

- 1) linie nieprzekraczalnej zabudowy dla obiektów budowlanych w odległości nie mniejszej niż 5,00 m od linii rozgraniczającej;
- 2) skrzyżowanie z ulicą Sikorskiego jako zwykłe;
- 3) skrzyżowanie z ulicą Grunwaldzką jako zwykłe;
- 4) skrzyżowanie z ulicami oznaczonymi na rysunku planu symbolami 8KD i 9KDW jako zwykłe.

§ 27. 1. Ustala się linie rozgraniczające wyznaczające pas drogi publicznej klasy “L” – lokalna, bez nazwy o szerokości w liniach rozgraniczających 12,00 m, o powierzchni ok. 0,30 ha, oznaczonej na rysunku planu symbolem 8KD.

2. W granicach pasa drogowego ulicy 8KD należy zrealizować docelowo:

- 1) jedną jezdnię o szerokości 1x6,00 m;
- 2) obustronne chodniki o szerokości 2,00 m bezpośrednio przyległe do jezdni;

Za zgodność
z oryginałem

2006-02-23 13:13:00

10) zakazuje się stosowania blachy niepowlekanej;

11) dla nowej zabudowy usytuowanie kalenicy równoległe do osi otaczających dróg;

§ 44. 1. Ustala się linie rozgraniczające wyznaczające teren zabudowy mieszkniowej jednorodzinnej, o powierzchni ok. 0,43 ha, oznaczony na rysunku planu symbolem 26MN.

2. W zakresie przeznaczenia dopuszczalnego możliwe jest prowadzenie działalności gospodarczej nieuciążliwej i nie wymagającej budowy oddzielnych obiektów przekraczających powierzchnią i gabarytami budynków mieszkalnych usytuowanych w granicach poszczególnych nieruchomości.

3. Obowiązują warunki zagospodarowania terenu i kształtowania zabudowy jak dla terenu 25MN/U.

§ 45. 1. Ustala się linie rozgraniczające wyznaczające teren upraw rolnych, o powierzchni ok. 8,80 ha, oznaczony na rysunku planu symbolem 27R.

2. W granicach terenu zakazuje się budowy ferm i obiektów przeznaczonych do chowu lub hodowli zwierząt w ilości ponad 40 dużych jednostek przeliczeniowych inwentarza.

3. Dopuszcza się przebudowę i rozbudowę istniejącego siedliska, a także lokalizację budynków i urządzeń służących agroturystyce i produkcji ogrodniczej.

4. Ustala się następujące warunki zagospodarowania terenu i kształtowania zabudowy:

- 1) powierzchnia biologicznie czynna – minimum 90% powierzchni nieruchomości;
- 2) zapewnić urządzenia służące utrzymaniu porządku;
- 3) zakazuje się dokonywania podziałów geodezyjnych uniemożliwiających zagospodarowanie terenu zgodnie z warunkami określonymi w uchwale.
- 4) wysokość zabudowy do dwóch kondygnacji nadziemnych przy zachowaniu zasady, że ostatnia kondygnacja mieści się w poddaszu użytkowym;
- 5) w przypadku budynków nowych lub rozbudowywanych dach dwuspadowy o kącie nachylenia połaci 35°- 45°;
- 6) pokrycie połaci z materiałów o fakturze drobnowymiarowej np blacha dachówkopodobna w kolorach czerwieni lub brązów;
- 7) zakazuje się stosowania blachy stalowej niepowlekanej.

§ 46. 1. Ustala się linie rozgraniczające wyznaczające obszar zabudowy usługowej wraz z towarzyszącymi terenami sportu i rekreacji, o powierzchni ok. 12,20 ha, oznaczony na rysunku planu symbolem 28U/US.

2. W zakresie przeznaczenia podstawowego na obszarze 28U/US utrzymuje się funkcje oświatowe i sportowe.

3. W zakresie przeznaczenia dopuszczalnego ustala się realizację funkcji rekreacyjnej i usługowej.

4. Dopuszcza się organizowanie imprez masowych, czasowe aranżacje przestrzeni, w tym montaż obiektów tymczasowych.

Za zgodność
z oryginałem
2006-02-23 13:13:00

5. Ustala się następujące warunki zagospodarowania terenu:

- 1) adaptuje się istniejący zespół budynków szkolnych z możliwością remontów i rozbudowy;
- 2) adaptuje się obiekty i urządzenia sportowe z możliwością ich rozbudowy i dostosowania do paramentów umożliwiających rozgrywanie zawodów;
- 3) ustala się możliwość rozbudowy istniejącego toru kartingowego wraz z obiektami towarzyszącymi: z budową autodromu, toru do jazdy próbnej, padoku, parku obsługi, budynku biura toru, budynków umywalni i wc, wiat stanowisk mechaników, pomieszczeń technicznych, składu opon i paliwa, widowni parkingów, dróg wewnętrznych i innych obiektów oraz instalacji i urządzeń technicznych związanych z inwestycją, zapewniających możliwość jego użytkowania zgodnie z przeznaczeniem, w tym m.in. przyłączy do projektowanych obiektów, oświetlenia, sygnalizacji dróg dojazdowych i parkingów;
- 4) dopuszcza się realizację innych obiektów o funkcjach uzupełniających podstawowe przeznaczenie terenu;
- 5) dojazd od strony ulicy Sikorskiego oznaczonej na rysunku planu symbolem IKD;
- 6) miejsca parkingowe dla samochodów osobowych w ilości stosownej do potrzeb użytkowników, lecz nie mniejszej niż 1 stanowisko na 20 uczniów lub uczestników zawodów;
- 7) miejsca postojowe dla rowerów w ilości stosownej do potrzeb użytkowników, lecz nie mniejszej niż 1 stanowisko na 20 użytkowników;
- 8) nieprzekraczalne linie zabudowy od ul. Sikorskiego zgodnie z rysunkiem planu;
- 9) wielkość powierzchni zabudowy w stosunku do powierzchni terenu maksimum 25 % powierzchni w granicach linii rozgraniczających, bez powierzchni torów, autodromu, padoku i dróg dojazdowych;
- 10) udział powierzchni biologicznie czynnej minimum 40 % powierzchni działki w granicach nieruchomości;
- 11) tereny niezabudowane i nieutwardzone zagospodarować zielenią, wzdłuż granic terenu wprowadzić nasadzenia drzew i krzewów tworzące zieleń izolacyjną;
- 12) poziom hałasu na styku z terenami zabudowy mieszkaniowej jednorodzinnej nie może przekroczyć norm określonych w przepisach szczególnych i być wyższy od 50 db w porze dnia i 40 db w porze nocnej;
- 13) od strony zabudowy mieszkaniowej i rolniczej należy przewidzieć urządzenia zmniejszające uciążliwość wytwarzaną przez użytkowników torów kartingowych np. poprzez zainstalowanie ekranów dźwiękochłonnych i nasadzeń w ramach zieleni izolacyjnej;
- 14) zapewnić urządzenia służące utrzymaniu porządku;
- 15) odprowadzenie wód opadowych z powierzchni utwardzonych do sieci kanalizacji deszczowej poprzez separatory substancji ropopochodnych;
- 16) zakazuje się dokonywania podziałów geodezyjnych uniemożliwiających zagospodarowanie terenu zgodnie z warunkami określonymi w uchwale.

*Za zgodność
z oryginałem*

6. Ustala się następujące warunki architektoniczne:

- 1) wysokość budynków do czterech kondygnacji nadziemnych;
- 2) wysokość od średniego poziomu terenu do najwyższego punktu budynku do 16,0m;
- 3) szerokość elewacji frontowej nowoprojektowanych obiektów liczona wzdłuż ul. Sikorskiego do 80,0 m;
- 4) architektura obiektów współczesna.

§ 47. 1. Ustala się linie rozgraniczające wyznaczające tereny zabudowy mieszkaniowej jednorodzinnej, oznaczone na rysunku planu symbolami: 29MN o powierzchni ok. 0,34 ha, 30MN o powierzchni ok. 0,50 ha, 31MN o powierzchni ok. 1,44 ha, 32MN o powierzchni ok. 1,05 ha, 33MN o powierzchni ok. 0,73 ha, 34MN o powierzchni ok. 0,18 ha, 36MN o powierzchni ok. 1,16 ha, 37MN o powierzchni ok. 0,36 ha.

2. W zakresie przeznaczenia podstawowego ustala się dla terenów wymienionych w ustępie 1 funkcję mieszkaniową jednorodziną.

3. W zakresie przeznaczenia dopuszczalnego możliwe jest prowadzenie działalności gospodarczej nieuciążliwej.

4. Ogranicza się wielkość wolnostojących obiektów usługowych do powierzchni i gabarytów budynków mieszkalnych usytuowanych w granicach poszczególnych nieruchomości

5. Dopuszcza się rozbudowę i adaptację budynków mieszkalnych na cele związane z prowadzoną nieuciążliwą działalnością gospodarczą.

6. Ustala się następujące warunki zagospodarowania terenu oraz kształtowania zabudowy nowej i rozbudowywanej:

- 1) powierzchnia zabudowy do 50% powierzchni terenu;
- 2) powierzchnia biologicznie czynna – minimum 30% powierzchni nieruchomości;
- 3) powierzchnię biologicznie czynną zagospodarować zielenią urządzoną niską i wysoką;
- 4) zapewnić urządzenia służące utrzymaniu porządku;
- 5) zakazuje się dokonywania podziałów geodezyjnych uniemożliwiających zagospodarowanie terenu zgodnie z warunkami określonymi w uchwale.
- 6) ustala się nieprzekraczalne linie zabudowy dla nowej zabudowy lub rozbudowy wg rysunku planu i tekstu odnoszącego się do ulic;
- 7) wysokość zabudowy do trzech kondygnacji nadziemnych przy zachowaniu zasady że trzecia kondygnacja mieści się w poddaszu użytkowym;
- 8) w przypadku budynków nowych lub podlegających rozbudowie dach dwuspadowy o kącie nachylenia połaci 35°- 45°.
- 9) pokrycie połaci z materiałów o fakturze drobnowymiarowej np. blacha dachówkopodobna w kolorach czerwieni lub brązów;
- 10) zakaz stosowania blach stalowych niepowlekanych;

Za zgodność
z oryginałem

2006-02-23 13:13:00

Za zgodności z oryginałem

28U/US

12.20

1700

1700

Powiat: m. Suwałki
Gmina: M. Suwałki
Miejscowość: Suwałki
Jednostka ewidencyjna: 206301_1, M. Suwałki
Obręb: Nr 0003, Obręb nr 3

(Nazwa organu wydającego dokument)

Nr kancelaryjny: GR.6621.527.2017

SKRÓCONY WYPIS Z REJESTRU GRUNTÓW

Nr jednostki rejestrowej : G.1724
Pozycja kartoteki budynków : 206301_1.0003.G1724

WŁASNOŚĆ :

GMINA MIASTO SUWAŁKI
Adres: Suwałki, Mickiewicza 1, Poczta : 16-400 Suwałki
Udział : 1/1

TRWAŁY ZARZĄD LUB ZARZĄD :

ZESPÓŁ SZKÓŁ NR 6 IM. K.BRZOSTOWSKIEGO W SUWAŁKACH
Adres: Suwałki, Sikorskiego 21, Poczta : 16-400 Suwałki
Udział : 1/1

Arkusz mapy	Numer działki	Blizsze określenie położenia	Powierzchnia działki w ha	Nr Księgi Wieczystej lub oznaczenie innych dokumentów
352	30290	16-400 Suwałki, Sikorskiego	0.1358	SU1S/000305 90/4
Wartość : - (-) ID :206301_1.0003.30290 Rejon statystyczny : 800340				
352	30289	16-400 Suwałki, Sikorskiego	0.1130	SU1S/000305 90/4
Wartość : - (-) ID :206301_1.0003.30289 Rejon statystyczny : 800340				
352	30288	16-400 Suwałki, Sikorskiego	0.0816	SU1S/000305 90/4
Wartość : - (-) ID :206301_1.0003.30288 Rejon statystyczny : 800340				
351	30280/2	16-400 Suwałki, Sikorskiego 21	3.7592	SU1S/000305 90/4
Wartość : - (-) Uwagi : 827.054-4/2002 ID :206301_1.0003.30280/2 Rejon statystyczny : 800340				
351	30281/2	16-400 Suwałki, Sikorskiego 21	1.7589	SU1S/000305 90/4

Za zgodność
z oryginałem

Wartość : - (-) Uwagi : P.2063.2014.601 ID :206301_1.0003.30281/2 Rejon statystyczny : 800340				
352	30287	16-400 Suwałki, Sikorskiego	0.0649	SU1S/000305 90/4
Wartość : - (-) ID :206301_1.0003.30287 Rejon statystyczny : 800340				
352	30282	16-400 Suwałki, Sikorskiego	0.1137	SU1S/000305 90/4
Wartość : - (-) ID :206301_1.0003.30282 Rejon statystyczny : 800340				
352	30285	16-400 Suwałki, Sikorskiego	0.0056	SU1S/000305 90/4
Wartość : - (-) ID :206301_1.0003.30285 Rejon statystyczny : 800340				
352	30286	16-400 Suwałki, Sikorskiego	0.0174	SU1S/000305 90/4
Wartość : - (-) ID :206301_1.0003.30286 Rejon statystyczny : 800340				
Razem :			6.0501	

Wypis zawiera dane według stanu na dzień: 2017-04-12

Nr jednostki rejestrowej : G.2001
Pozycja kartoteki budynków : 206301_1.0003.G2001

WŁASNOŚĆ :

SKARB PAŃSTWA

Udział : 1/1

GOSPODAROWANIE ZASOBEM NIERUCHOMOŚCI :

PREZYDENT MIASTA SUWAŁKI

Adres: Suwałki, Mickiewicza 1, Poczta : 16-400 Suwałki

Udział : 1/1

Arkuszy mapy	Numer działki	Bliższe określenie położenia	Powierzchnia działki w ha	Nr Księgi Wieczystej lub oznaczenie innych dokumentów
352	30284	16-400 Suwałki, Sikorskiego	0.0008	SU1S/000289 32/7
Wartość : - (-) ID :206301_1.0003.30284 Rejon statystyczny : 800340				
Razem :			0.0008	

Nr jednostki rejestrowej : G.2080
Pozycja kartoteki budynków : 206301_1.0003.G2080

WŁASNOŚĆ :

GMINA MIASTO SUWAŁKI

Adres: Suwałki, Mickiewicza 1, Poczta : 16-400 Suwałki

Za zgodność
z oryginałem

Udział : 1/1

Arkusze mapy	Numer działki	Blizsze określenie położenia	Powierzchnia działki w ha	Nr Księgi Wieczystej lub oznaczenie innych dokumentów
352	30283	16-400 Suwałki, Sikorskiego	0.0009	SU1S/000305 90/4
Wartość : - (-) ID :206301_1.0003.30283 Rejon statystyczny : 800340			Razem :	0.0009

Wzrost : 1,70 m, cięciwa : 1,70 m
Lp. 3 k. Suwałki

SWIERZEM

Adnotacje- Informacje o danych ewidencyjnych, które nie spełniają
wymogów rozporządzenia oraz standardów technicznych

Sporządził(a): JOLANTA JARZĄBSKA

(Pieczęć urzędowa)

El. up. Prezydenta Miasta

[Podpis]

Podinspektor w Wydziale Geodezji,
Gosподarki Nieruchomościami i Rolnictwa

(Imię i nazwisko osoby reprezentującej organ)

Data i podpis

Za zgodność
z oryginałem

GR.F 7224-IN.6037/02

DECYZJA

Na podstawie art. 44 i 45 ustawy z dnia 21 sierpnia 1997 r. o gospodarce nieruchomościami (jednolity tekst Dz. U. Nr 46 z 2000 r., poz. 543) oraz art. 81 ustawy z dnia 7 września 1991 r. o systemie oświaty (jednolity tekst Dz. U. Nr 67 z 1996 r., poz. 329 z późn. zm.)

orzeka się

1. Oddać Zespołowi Szkół Nr 6 im. K. Brzostowskiego w Suwałkach, mającemu swoją siedzibę w Suwałkach, przy ul. Sikorskiego 21, w trwały zarząd nieruchomość stanowiącą własność Miasta Suwałk, położoną w Suwałkach przy ul. Sikorskiego, ozn. nr. geod. 30280/2, 30281, 30282, 30285, 30286, 30287, 30288, 30289, 30290, 30291, 30292 o łącznej powierzchni 6,4298 ha, posiadającą urządzoną księgę wieczystą nr 30590
2. Nieruchomość przeznaczona jest w miejscowym planie zagospodarowania przestrzennego pod Zespół Szkół Zawodowych.
3. Nieruchomość zabudowana, będąca we władaniu jednostki wymienionej w pkt. 1, oddaje się na cele oświatowe
4. Cena nieruchomości została ustalona na kwotę 3 353 543 zł (w tym cena gruntu wynosi 1 221 662 zł, cena zabudowań i zainwestowań wynosi 2 131 881 zł).
5. Oddanie nieruchomości w trwały zarząd następuje nieodpłatnie.
6. Trwały zarząd ustanawia się na czas nieoznaczony
7. Objęcie nieruchomości w trwały zarząd nastąpi na podstawie protokołu zdawczo-odbiorczego.

Uzasadnienie

Niniejsza decyzja reguluje stan prawny nieruchomości będącej we władaniu Zespołu Szkół Nr 6 im. K. Brzostowskiego w Suwałkach. Na podstawie przepisów ustawy – Przepisy wprowadzające ustawy reformujące administrację publiczną (Dz. U. Nr 133 z 1998 r., poz. 872 z późn. zm.) Miasto Suwałki na prawach powiatu przejęło do prowadzenia publiczne szkoły podstawowe specjalne, szkoły ponadpodstawowe, szkoły sportowe i mistrzostwa sportowego oraz placówki wymienione w art. 2 pkt 3-5 i 7 ustawy z dnia 7 września 1991 r. o systemie oświaty. Zespół Szkół Nr 6 im. K. Brzostowskiego w Suwałkach stał się miejską jednostką organizacyjną. W związku z tym należało przekazać w trwały zarząd nieruchomość, będącą faktycznie we władaniu powyższej jednostki. Mając powyższe na uwadze należało orzec jak na wstępie.

Od niniejszej decyzji służy stronie prawo wniesienia odwołania do Samorządowego Kolegium Odwoławczego w Suwałkach, za naszym pośrednictwem, w terminie 14 dni od daty jej doręczenia

Otrzymuje:

Zespół Szkół Nr 6 im. K. Brzostowskiego w Suwałkach
16-400 Suwałki, ul. Sikorskiego 21

Do wiadomości:

1. Wydział Finansowy w/m
2. Ewidencja Gruntów w/m
3. a/a

Za zgodność
z oryginałem

Okladka	Dział I-O	Dział I-Sp	Dział II	Dział III	Dział IV
---------	-----------	------------	----------	-----------	----------

OZNACZENIE KSIĘGI WIECZYTEJ

Rubryka 0.1 - Informacje podstawowe

Numer i nazwa pola		Treść pola
1.	Numer księgi	SU1S / 00030590 / 4
2.	Oznaczenie wydziału	---
	A: nazwa sądu	SĄD REJONOWY W SUWAŁKACH
	B: siedziba sądu	SUWAŁKI
	C: kod wydziału	SU1S
	D: numer wydziału	VI
	E: nazwa wydziału	WYDZIAŁ KSIĄG WIECZYSTYCH

Numer i nazwa pola		Treść pola
3.	Typ księgi	---
	Indeks zmiłany	NIERUCHOMOŚĆ GRUNTOWA

Rubryka 0.2 - Dane o założeniu księgi wieczystej

Numer i nazwa pola		Treść pola
1.	Stan w czasie założenia	---
	Indeks zmiłany	ZALOZENIE KSIĘGI WIECZYTEJ DLA NIERUCHOMOŚCI, DLA KTÓREJ NIE BYŁA PROWADZONA KSIĘGA WIECZYSTA
2.	Chwila zapisania księgi	---
	Indeks zmiłany	2006-11-09-07.24.17.498373
3.	Chwila ujawnienia księgi	---
	Indeks zmiłany	2006-11-10-13.37.23.920331
4.	Data założenia dotychczasowej księgi wieczystej	---
	Indeks zmiłany	1993-08-24

Rubryka 0.3 - Dane o zamknięciu księgi wieczystej

Numer i nazwa pola		Treść pola
1.	Chwila zamknięcia księgi	---
	Indeks zmiłany	---
2.	Podstawa zamknięcia księgi	---
	Indeks zmiłany	---

Rubryka 0.4 - Podstawa zmiany

Brak wpisu

Nr

Zestawienie rubryk - danych o wnioskach i chwil wpisów

Brak wpisu

Za zgodność z oryginałem

Okładka	Dział I-O	Dział I-Sp	Dział II	Dział III	Dział IV
---------	-----------	------------	----------	-----------	----------

DZIAŁ I-O - OZNACZENIE NIERUCHOMOŚCI

Lp.	Numer i nazwa pola	Treść pola
1.	1 A. Numer wzmianki	DZ. KW. / SU1S / 4963 / 17 / 1
	1 B. Opis wzmianki	SPROSTOWANIE OZNACZENIA / OBSZARU NIERUCHOMOŚCI
	2. Chwila zamieszczenia	2017-07-11-14.05.16.542212
	3. Chwila wykreślenia	2017-08-09.34.53.463500
2.	4. Omówienie wykreślenia wzmianki	WYKREŚLONO PRZY DOKONANIU WPISU
	1 A. Numer wzmianki	DZ. KW. / SU1S / 1090 / 15 / 1
	1 B. Opis wzmianki	---
	2. Chwila zamieszczenia	2015-02-23-11.50.03.415022
3.	3. Chwila wykreślenia	2015-03-02-08.13.12.189344
	4. Omówienie wykreślenia wzmianki	WYKREŚLONO PRZY DOKONANIU WPISU
	1 A. Numer wzmianki	DZ. KW. / SU1S / 2066 / 13 / 1
	1 B. Opis wzmianki	---
4.	2. Chwila zamieszczenia	2013-04-03-14.51.14.388317
	3. Chwila wykreślenia	2013-04-10-13.28.44.486015
	4. Omówienie wykreślenia wzmianki	WYKREŚLONO PRZY DOKONANIU WPISU
	1 A. Numer wzmianki	DZ. KW. / SU1S / 1848 / 13 / 1
	1 B. Opis wzmianki	---
	2. Chwila zamieszczenia	2013-03-27-12.51.57.401968
	3. Chwila wykreślenia	2013-03-28-11.02.42.304919
	4. Omówienie wykreślenia wzmianki	WYKREŚLONO PRZY DOKONANIU WPISU

Rubryka 1.2 - Numer nieruchomości

Numer i nazwa pola	Indeks		Treść pola
	Wpisu	Wykr.	
1. Numer bieżący nieruchomości	1, 2, 3, 4, 5, 6	11	3
	11	12, 13	4
	12, 13	---	5

Rubryka 1.3 - Położenie

Numer i nazwa pola	Indeks		Treść pola
	Wpisu	Wykr.	
1. Numer porządkowy	1, 2, 3, 4, 5, 6	---	1
	1, 2, 3, 4, 5, 6	---	PODLASKIE
	---	11	---
2.	11	---	M. SUWAŁKI
	---	---	---

Za zgodność
z oryginałem

4. Gmina	1.	---	11	---	SUWAŁKI M.	---	Treść pola
5. Miejscowość	2.	11	---	---	SUWAŁKI	---	---
6. Dzielnica	1.	1, 2, 3, 4, 5, 6	---	---	---	---	---
	1.	---	---	---	---	---	---

Rubryka 1.4 - Oznaczenie

Podrubryka 1.4.1 - Działka ewidencyjna

Lp.	Numer i nazwa pola	Indeks		podst.	Wykr.	Treść pola	
		Wpisu	---				
1.	1. Identyfikator działki	1.	---	---	---	---	
	2. Numer działki	1.	1	---	---	---	
	3. Obręb ewidencyjny	A: numer obrębu ewidencyjnego	1.	---	---	30288	---
		B: nazwa obrębu ewidencyjnego	1.	1	---	ZAHĄNCZE	---
	4. Położenie	1.	1	---	1	---	
	5. Ulica	1.	---	---	---	---	
	6. Sposób korzystania	1.	1	---	---	NIERUCHOMOŚĆ	
	7. Odłączenie	Numer księgi	1.	---	---	//	---
		Obszar	1.	---	---	//	---
8. Przyłączenie	Numer księgi	1.	---	---	//	---	
	Obszar	1.	---	---	//	---	
9. Numer księgi zaginionej, zniszczonej, dawnej, zbioru dokumentów	A: numer księgi zaginionej	1.	---	---	---	---	
	B: numer księgi zniszczonej	1.	---	---	---	---	
	C: numer księgi dawnej	1.	---	---	---	---	
	D: oznaczenie zbioru dokumentów	1.	---	---	---	---	
2.	1. Identyfikator działki	1.	---	---	---	---	
	2. Numer działki	1.	2	---	---	30286	
	3. Obręb ewidencyjny	A: numer obrębu ewidencyjnego	1.	---	---	---	---
		B: nazwa obrębu ewidencyjnego	1.	2	---	ZAHĄNCZE	---
	4. Położenie	1.	2	---	1	---	
	5. Ulica	1.	---	---	---	---	
	6. Sposób korzystania	1.	2	---	---	NIERUCHOMOŚĆ	
	7. Odłączenie	Numer księgi	1.	---	---	//	---
		Obszar	1.	---	---	//	---
8. Przyłączenie	Numer księgi	1.	2	---	/ 00032261 /	---	
	Obszar	1.	2	---	0,0174 HA	---	
9. Numer księgi zaginionej, zniszczonej, dawnej, zbioru dokumentów	1.	---	---	---	---	---	

Za zgodność
z oryginałem

3.	dawnej, zbioru dokumentów	zniszczonej	---	---	---	---	
		C: numer księgi dawnej	1.	---	---	---	
	1. Identyfikator działki	D: oznaczenie zbioru dokumentów	1.	---	---	---	---
		1.	---	---	---	---	---
	2. Numer działki	1.	3	---	---	---	30285
		1.	---	---	---	---	---
	3. Obręb ewidencyjny	A: numer obrębu ewidencyjnego	1.	---	---	---	---
		B: nazwa obrębu ewidencyjnego	1.	3	---	---	ZAHAIŃCZE
	4. Położenie	1.	3	---	---	---	1
		1.	---	---	---	---	---
5. Ulica	1.	---	---	---	---	---	
	1.	---	---	---	---	---	
6. Sposób korzystania	1.	3	---	---	---	NIERUCHOMOŚĆ	
	1.	---	---	---	---	/ /	
7. Odłączenie	Numer księgi	1.	---	---	---	---	
	Obszar	1.	---	---	---	---	
8. Przyłączenie	Numer księgi	1.	3	---	---	/ 00031684 /	
	Obszar	1.	3	---	---	0,0056 HA	
9. Numer księgi zaginionej, zniszczonej, dawnej, zbioru dokumentów	A: numer księgi zaginionej	1.	---	---	---	---	
	B: numer księgi zniszczonej	1.	---	---	---	---	
1. Identyfikator działki	C: numer księgi dawnej	1.	---	---	---	---	
	D: oznaczenie zbioru dokumentów	1.	---	---	---	---	
4.	1. Identyfikator działki	1.	---	---	---	---	
		1.	4	---	---	---	
	2. Numer działki	1.	14, 15, 16	---	---	---	30281
		1.	---	---	---	---	---
	3. Obręb ewidencyjny	A: numer obrębu ewidencyjnego	1.	---	---	---	---
		B: nazwa obrębu ewidencyjnego	1.	4	---	---	ZAHAIŃCZE
	4. Położenie	1.	14, 15, 16	---	---	---	1
		1.	14, 15, 16	---	---	---	---
	5. Ulica	1.	---	---	---	---	---
		1.	---	---	---	---	---
6. Sposób korzystania	1.	14, 15, 16	---	---	---	NIERUCHOMOŚĆ	
	1.	---	---	---	---	/ /	
7. Odłączenie	Numer księgi	1.	---	---	---	---	
	Obszar	1.	---	---	---	---	
8. Przyłączenie	Numer księgi	1.	4	---	---	/ 00019485 /	
	Obszar	1.	---	---	---	---	
9. Numer księgi zaginionej, zniszczonej, dawnej, zbioru dokumentów	A: numer księgi zaginionej	1.	---	---	---	---	
	B: numer księgi zniszczonej	1.	---	---	---	---	
1. Identyfikator działki	C: numer księgi dawnej	1.	---	---	---	---	
	D: oznaczenie zbioru dokumentów	1.	---	---	---	---	
2. Numer działki	1.	---	---	---	---	---	
	1.	4	---	---	---	---	

Za zgodność
z oryginałem

3. Obręb ewidencyjny	1.	---	---	---
A: numer obrębu ewidencyjnego	1.	4	---	ZAHĄNCZE
B: nazwa obrębu ewidencyjnego	1.	4	---	1
4. Położenie	1.	---	---	---
5. Ulica	1.	---	---	---
6. Sposób korzystania	1.	4	---	NIERUCHOMOŚĆ
7. Odłączenie	1.	---	---	//
8. Przyłączenie	1.	---	---	---
9. Numer księgi zaginionej, zniszczonej, dawnej, zbioru dokumentów	1.	4	---	/ 00019485 /
10. Numer księgi dawnej	1.	---	---	---
11. Oznaczenie zbioru dokumentów	1.	---	---	---
12. Identyfikator działki	1.	---	---	---
13. Numer działki	1.	4	---	30289
3. Obręb ewidencyjny	1.	---	---	---
A: numer obrębu ewidencyjnego	1.	4	---	ZAHĄNCZE
B: nazwa obrębu ewidencyjnego	1.	4	---	1
4. Położenie	1.	---	---	---
5. Ulica	1.	---	---	---
6. Sposób korzystania	1.	4	---	NIERUCHOMOŚĆ
7. Odłączenie	1.	---	---	//
8. Przyłączenie	1.	---	---	---
9. Numer księgi zaginionej, zniszczonej, dawnej, zbioru dokumentów	1.	4	---	/ 00019485 /
10. Numer księgi dawnej	1.	---	---	---
11. Oznaczenie zbioru dokumentów	1.	---	---	---
12. Identyfikator działki	1.	---	---	---
13. Numer działki	1.	4	---	30290
3. Obręb ewidencyjny	1.	---	---	---
A: numer obrębu ewidencyjnego	1.	4	---	ZAHĄNCZE
B: nazwa obrębu ewidencyjnego	1.	4	---	1
4. Położenie	1.	---	---	---
5. Ulica	1.	---	---	---

6.

Za zgodność
z oryginałem

12.	dokumentów		11	206301_1.0003.30175	
	1. Identyfikator działki		11		
	2. Numer działki		11	30175	
	3. Obręb ewidencyjny	A: numer obrębu ewidencyjnego	11	0003	
		B: nazwa obrębu ewidencyjnego	---	---	
	4. Położenie		11	1	
	5. Ulica		11	23 PAŹDZIERNIKA	
			17, 18	FILIPOWSKA	
	6. Sposób korzystania		11	DR - DROGI	
	7. Odłączenie	Numer księgi	---	/ /	
	8. Przyłączenie	Obszar	---	---	
		Numer księgi	---	/ /	
9. Numer księgi zaginionej, zniszczonej, dawnej, zbioru dokumentów	Obszar	---	---		
	A: numer księgi zaginionej	---	---		
	B: numer księgi zniszczonej	---	---		
	C: numer księgi dawnej	---	---		
13.	D: oznaczenie zbioru dokumentów	---	---		
	1. Identyfikator działki	12	206301_1.0003.30283		
2. Numer działki		12	30283		
3. Obręb ewidencyjny	A: numer obrębu ewidencyjnego	12	0003		
	B: nazwa obrębu ewidencyjnego	---	---		
4. Położenie		12	1		
5. Ulica		12	SIKORSKIEGO		
		12	DR - DROGI		
6. Sposób korzystania		---	/ /		
7. Odłączenie	Numer księgi	---	---		
	Obszar	---	/ /		
8. Przyłączenie	Numer księgi	---	---		
	Obszar	---	---		
14.	9. Numer księgi zaginionej, zniszczonej, dawnej, zbioru dokumentów	---	---		
	A: numer księgi zaginionej	---	---		
	B: numer księgi zniszczonej	---	---		
	C: numer księgi dawnej	---	---		
1. Identyfikator działki	D: oznaczenie zbioru dokumentów	---	---		
	1. Identyfikator działki	13	206301_1.0003.30255		
2. Numer działki		13	30255		
3. Obręb ewidencyjny	A: numer obrębu ewidencyjnego	13	0003		

Za zgodność
z oryginałem

1.	---	---	---	---	---	---
B: nazwa obrębu ewidencyjnego						
4. Położenie	1.	13				1
5. Ulica	1.	13				SIKORSKIEGO
6. Sposób korzystania	1.	13				DR - DROGI
7. Odłączenie	1.	---				//
Numer księgi	1.	---				//
Obszar	1.	---				//
Numer księgi	1.	---				//
Obszar	1.	---				//
A: numer księgi zaginionej, zniszczonej, dawnej, zbioru dokumentów	1.	---				---
B: numer księgi zniszczonej	1.	---				---
C: numer księgi dawnej	1.	---				---
D: oznaczenie zbioru dokumentów	1.	---				---
1. Identyfikator działki	1.	14, 15, 16				206301_1.0003.30281/1
2. Numer działki	1.	14, 15, 16				30281/1
3. Obręb ewidencyjny	1.	14, 15, 16				0003
A: numer obrębu ewidencyjnego	1.	---				---
B: nazwa obrębu ewidencyjnego	1.	---				---
4. Położenie	1.	14, 15, 16				1
5. Ulica	1.	14, 15, 16				SIKORSKIEGO
6. Sposób korzystania	1.	14, 15, 16				BI - INNE TERENY ZABUDOWANE
7. Odłączenie	1.	---				//
Numer księgi	1.	---				---
Obszar	1.	---				---
Numer księgi	1.	---				//
Obszar	1.	---				---
A: numer księgi zaginionej, zniszczonej, dawnej, zbioru dokumentów	1.	---				---
B: numer księgi zniszczonej	1.	---				---
C: numer księgi dawnej	1.	---				---
D: oznaczenie zbioru dokumentów	1.	---				---
1. Identyfikator działki	1.	14, 15, 16				206301_1.0003.30281/2
2. Numer działki	1.	14, 15, 16				30281/2
3. Obręb ewidencyjny	1.	14, 15, 16				0003
A: numer obrębu ewidencyjnego	1.	---				---
B: nazwa obrębu ewidencyjnego	1.	---				---
4. Położenie	1.	14, 15, 16				1
5. Ulica	1.	14, 15, 16				SIKORSKIEGO
6. Sposób korzystania	1.	14, 15, 16				BI - INNE TERENY ZABUDOWANE
7. Odłączenie	1.	---				//
Numer księgi	1.	---				---

15.

Za zgodność
z oryginałem

Obszar	1.	---	---
Numer księgi	1.	---	---
Obszar	1.	---	---
A: numer księgi zaginionej, zniszczonej, dawnej, zbioru dokumentów	1.	---	---
B: numer księgi zniszczonej	1.	---	---
C: numer księgi dawnej	1.	---	---
D: oznaczenie zbioru dokumentów	1.	---	---

Podrubryka 1.4.2 - Budynek

Brak wpisu

Podrubryka 1.4.3 - Urządzenie

Brak wpisu

Podrubryka 1.4.4 - Lokal

Brak wpisu

Rubryka 1.5 - Obszar

Numer i nazwa pola	Indeks		Wykr.	Treść pola
	Wpisu	podst.		
1. Obszar	11	12, 13	7,1708 HA	---
	12, 13	---	7,2050 HA	---

Rubryka 1.6 - Zgodność z danymi ewidencji gruntów i budynków

Brak wpisu

Rubryka 1.7 - Podstawa oznaczenia (sprostowania)

Informacje znajdują się w zestawieniu rubryk podstaw wpisów umieszczonym na końcu treści księgi

Rubryka 1.8 - Dane o wniosku i chwili wpisu

Informacje znajdują się w zestawieniu rubryk danych o wnioskach i chwil wpisów umieszczonym na końcu treści księgi

Rubryka 1.9 - Komentarz**Pole 1.9.0.1 - Komentarz do migracji**

Numer i nazwa pola	Indeks		Wykr.	Treść pola
	Wpisu	podst.		
A: Wpisy lub części wpisów, ujawnione w księdze wieczystej w toku migracji, które zawierają treść nie objętą strukturą księgi wieczystej lub projekty wpisów przeniesione z dotychczasowej księgi wieczystej	---	17, 18	17, 18	W LAMIE 4 UJAWNIONO: KARTA AKT NR 5,9,17,25,31
B: Ostatni numer aktualnego lub wykreślonego wpisu w danym dziale	---	17, 18	17, 18	3

Za zgodność z oryginałem

WNIOSKI I PODSTAWY WPISÓW W KSIĘDZE WIECZYTEJ

Zestawienie rubryk - podstaw wpisów

Nr	Dane o wniosku									
1	Rubryka - Podstawa oznaczenia (sprostowania)									
	Numer i nazwa pola		Indeks	podst.	Wykr.		Treść pola			
	1. Podstawa oznaczenia (sprostowania)		---	---	---		OPIS I MAPA			
	2. Data sporządzenia		---	---	---		---			
	3. Nazwa organu		---	---	---		---			
	4. Siedziba organu		---	---	---		---			
	Położenie dokumentu									
	5. Numer karty akt		---	---	---		5			
	6. Numer księgi		---	---	---		/ /			
	DZ. KW. / / 00005760 / 93 /									
2	Rubryka - Podstawa oznaczenia (sprostowania)									
	Numer i nazwa pola		Indeks	podst.	Wykr.		Treść pola			
	1. Podstawa oznaczenia (sprostowania)		---	---	---		OPIS I MAPA			
	2. Data sporządzenia		---	---	---		---			
	3. Nazwa organu		---	---	---		---			
	4. Siedziba organu		---	---	---		---			
	Położenie dokumentu									
	5. Numer karty akt		---	---	---		9			
	6. Numer księgi		---	---	---		/ /			
	DZ. KW. / / 00003861 / 01 /									
3	Rubryka - Podstawa oznaczenia (sprostowania)									
	Numer i nazwa pola		Indeks	podst.	Wykr.		Treść pola			
	1. Podstawa oznaczenia (sprostowania)		---	---	---		OPIS I MAPA			
	2. Data sporządzenia		---	---	---		---			
	3. Nazwa organu		---	---	---		---			
	4. Siedziba organu		---	---	---		---			
	Położenie dokumentu									
	5. Numer karty akt		---	---	---		17			
	6. Numer księgi		---	---	---		/ /			
	DZ. KW. / / 00003859 / 01 /									
4	Rubryka - Podstawa oznaczenia (sprostowania)									
	Numer i nazwa pola		Indeks	podst.	Wykr.		Treść pola			
	1. Podstawa oznaczenia (sprostowania)		---	---	---		OPIS I MAPA			
	2. Data sporządzenia		---	---	---		---			
	3. Nazwa organu		---	---	---		---			
	4. Siedziba organu		---	---	---		---			
	Położenie dokumentu									
	5. Numer karty akt		---	---	---		17			
	6. Numer księgi		---	---	---		/ /			
	DZ. KW. / / 00003859 / 01 /									

Za zgodność
z oryginałem

1.	1. Podstawa oznaczenia (sprostowania)		---	---	WYPIS Z REJESTRU GRUNTÓW I WYRYS Z MAPY EWIDENCYJNEJ
	2. Data sporządzenia		---	---	2013-03-22
	3. Nazwa organu		---	---	PREZYDENT MIASTA SUWAŁEK
	4. Siedziba organu		---	---	---
Położenie dokumentu					
1.	Położenie dokumentu		---	---	60-61
	5. Numer karty akt		---	---	//
	6. Numer księgi		---	---	//
Dane o wniosku					
DZ. KW. / SUIS / 00002066 / 13 / 001					

13

Rubryka - Podstawa oznaczenia (sprostowania)					
Lp.	Numer i nazwa pola		Indeks	podst.	Treść pola
	Wpisu		---	---	---
1.	1. Podstawa oznaczenia (sprostowania)		---	---	WYPIS Z REJESTRU GRUNTÓW I WYRYS Z MAPY EWIDENCYJNEJ
	2. Data sporządzenia		---	---	2013-03-22
	3. Nazwa organu		---	---	PREZYDENT MIASTA SUWAŁEK
	4. Siedziba organu		---	---	---

Położenie dokumentu					
1.	Położenie dokumentu		---	---	64-65
	5. Numer karty akt		---	---	//
	6. Numer księgi		---	---	//
Dane o wniosku					
DZ. KW. / SUIS / 00001090 / 15 / 001					

14

Rubryka - Podstawa oznaczenia (sprostowania)					
Lp.	Numer i nazwa pola		Indeks	podst.	Treść pola
	Wpisu		---	---	---
1.	1. Podstawa oznaczenia (sprostowania)		---	---	ZAWIADOMIENIE O ZMIANIE DANYCH EWIDENCYJNYCH
	2. Data sporządzenia		---	---	2015-02-20
	3. Nazwa organu		---	---	PREZYDENT MIASTA SUWAŁEK
	4. Siedziba organu		---	---	---

Położenie dokumentu					
1.	Położenie dokumentu		---	---	89
	5. Numer karty akt		---	---	//
	6. Numer księgi		---	---	//
Dane o wniosku					
DZ. KW. / SUIS / 00001090 / 15 / 001					

Rubryka - Podstawa oznaczenia (sprostowania)					
Lp.	Numer i nazwa pola		Indeks	podst.	Treść pola
	Wpisu		---	---	---
1.	1. Podstawa oznaczenia (sprostowania)		---	---	DECYZJA NR 1/2005 O ZEZWOLENIU NA REALIZACJĘ INWESTYCJI DROGOWEJ
	2. Data sporządzenia		---	---	2015-01-16
	3. Nazwa organu		---	---	PREZYDENT MIASTA SUWAŁEK
	4. Siedziba organu		---	---	---

Położenie dokumentu					
----------------------------	--	--	--	--	--

1572
za zgodność
oryginałem

1.	Polozenie dokumentu		5. Numer karty akt	---	91-95	91-95
	6. Numer ksiegi		---	---	/	/
Dane o wniosku						
DZ. KW. / SUIS / 00001090 / 15 / 001						
Rubryka - Podstawa oznaczenia (sprostowania)						
Lp.	Numer i nazwa pola	Indeks	Wpisu	podst.	Wykr.	Treść pola
1.	1. Podstawa oznaczenia (sprostowania)	---	---	---	---	---
	2. Data sporządzenia	---	---	---	---	OPIS I MAPA PODZIAŁU
	3. Nazwa organu	---	---	---	---	2014-07-30
	4. Siedziba organu	---	---	---	---	PREZYDENT MIASTA SUWAŁEK
Polozenie dokumentu						
1.	Polozenie dokumentu	---	---	---	---	96
	5. Numer karty akt	---	---	---	---	/
	6. Numer ksiegi	---	---	---	---	/
Dane o wniosku						
DZ. KW. / SUIS / 00004963 / 17 / 001						
Rubryka - Podstawa oznaczenia (sprostowania)						
Lp.	Numer i nazwa pola	Indeks	Wpisu	podst.	Wykr.	Treść pola
1.	1. Podstawa oznaczenia (sprostowania)	---	---	---	---	---
	2. Data sporządzenia	---	---	---	---	WYPIS Z REJESTRU GRUNTÓW
	3. Nazwa organu	---	---	---	---	2017-07-07
	4. Siedziba organu	---	---	---	---	URZĄD MIEJSKI W SUWAŁKACH
		---	---	---	---	SUWAŁKI
Polozenie dokumentu						
1.	Polozenie dokumentu	---	---	---	---	102
	5. Numer karty akt	---	---	---	---	/
	6. Numer ksiegi	---	---	---	---	/
Dane o wniosku						
DZ. KW. / SUIS / 00004963 / 17 / 001						
Rubryka - Podstawa oznaczenia (sprostowania)						
Lp.	Numer i nazwa pola	Indeks	Wpisu	podst.	Wykr.	Treść pola
1.	1. Podstawa oznaczenia (sprostowania)	---	---	---	---	---
	2. Data sporządzenia	---	---	---	---	UCHWAŁA NR XXXIII/402/2017 RADY
	3. Nazwa organu	---	---	---	---	MIEJSKIEJ W SUWAŁKACH W SPRAWIE
	4. Siedziba organu	---	---	---	---	ZMIANY NAZWY ULICY 23
		---	---	---	---	PAŹDZIERNIKA
		---	---	---	---	2017-05-31
		---	---	---	---	RADA MIEJSKA W SUWAŁKACH
		---	---	---	---	SUWAŁKI
Polozenie dokumentu						
1.	Polozenie dokumentu	---	---	---	---	99
	5. Numer karty akt	---	---	---	---	SUIS / 00021253 / 4
	6. Numer ksiegi	---	---	---	---	

Za zgodność
z oryginałem

Nr	Zestawienie rubryk - danych o wnioskach i chwil wpisów			
1.	Podrubryka - Dane o wniosku		Treść pola	
	Numer i nazwa pola	Wpisu	Wykr.	Kod żąd.
	1. Chwila wpływu	---	---	1993-07-19 00:00:00

6. Numer księgi			
Podrubryka - Chwila wpisu			
1. Chwila wpisu	---	2001-08-24 00:00:00	
Wpisujący			
Imię			
Nazwisko			
Stanowisko			
5.			
Podrubryka - Dane o wniosku			
Numer i nazwa pola		wykr.	Treść pola
1. Chwila wpływu	---	---	2001-09-10 00:00:00
2. Rodzaj dziennika			DZ. KW.
3. Numer dziennika			/ 00004620 / 01 /
4. Czy z urzędu			NIE
Położenie wniosku			---
5. Numer karty akt			---
6. Numer księgi			/ /
1.			
Podrubryka - Chwila wpisu			
1. Chwila wpisu	---	2001-11-13 00:00:00	
Wpisujący			
Imię			
Nazwisko			
Stanowisko			
6.			
Podrubryka - Dane o wniosku			
Numer i nazwa pola		wykr.	Treść pola
1. Chwila wpływu	---	---	2002-02-01 00:00:00
2. Rodzaj dziennika			DZ. KW.
3. Numer dziennika			/ 00000663 / 02 /
4. Czy z urzędu			NIE
Położenie wniosku			---
5. Numer karty akt			---
6. Numer księgi			/ /
1.			
Podrubryka - Chwila wpisu			
1. Chwila wpisu	---	2002-02-03 00:00:00	
Wpisujący			
Imię			
Nazwisko			
Stanowisko			
7.			
Podrubryka - Dane o wniosku			
Numer i nazwa pola		wykr.	Treść pola
1. Chwila wpływu	---	---	2013-03-27 12:39:55
2. Rodzaj dziennika			DZ. KW.
3. Numer dziennika			SU1S / 00001848 / 13 / 001
4. Czy z urzędu			NIE
Położenie wniosku			46-47
5. Numer karty akt			---
6. Numer księgi			/ /
1.			
Podrubryka - Chwila wpisu			
1. Chwila wpisu	---	2013-03-28-11.01.40.749614	
Wpisujący			JADWIGA
Imię			
Stanowisko			

Za zgodność
z oryginałem

Nazwisko		ZURYŃSKA	
Stanowisko		REF	
Podrubryka - Dane o wniosku			
Wpisu		Wykr.	
1. Chwila wpływu		2013-04-03 14:49:47	
2. Rodzaj dziennika		DZ. KW.	
3. Numer dziennika		SU1S / 00002066 / 13 / 001	
4. Czy z urzędu		NIE	
5. Numer karty akt		56-58	
6. Numer księgi		/ /	
Kod żąd.			
Podrubryka - Chwila wpisu			
Wpisu		Wykr.	
1. Chwila wpisu		2013-04-10-13.27.42.934217	
Wpisujący		ANNA	
Imię		MAKARSKA	
Nazwisko		REF	
Stanowisko			
Podrubryka - Dane o wniosku			
Wpisu		Wykr.	
1. Chwila wpływu		2015-02-23 11:48:34	
2. Rodzaj dziennika		DZ. KW.	
3. Numer dziennika		SU1S / 00001090 / 15 / 001	
4. Czy z urzędu		TAK	
5. Numer karty akt		8	
6. Numer księgi		/ /	
Kod żąd.			
Podrubryka - Chwila wpisu			
Wpisu		Wykr.	
1. Chwila wpisu		2015-03-02-08.12.06.419424	
Wpisujący		ANNA	
Imię		MAKARSKA	
Nazwisko		REF	
Stanowisko			
Podrubryka - Dane o wniosku			
Wpisu		Wykr.	
1. Chwila wpływu		2017-07-11 14:03:00	
2. Rodzaj dziennika		DZ. KW.	
3. Numer dziennika		SU1S / 00004963 / 17 / 001	
4. Czy z urzędu		TAK	
5. Numer karty akt		101	
6. Numer księgi		/ /	
Kod żąd.			
Podrubryka - Chwila wpisu			
Wpisu		Wykr.	
1. Chwila wpisu		2017-08-08-09.34.21.583972	
Wpisujący		BEATA	
Imię		SZNEJDER	
Nazwisko		SSR	
Stanowisko			

Za zgodność
z oryginałem

Za zgodność
z oryginałem

Okladka	Dział I-O	Dział I-Sp	Dział II	Dział III	Dział IV
---------	-----------	------------	----------	-----------	----------

DZIAŁ II - WŁASNOŚĆ**Rubryka 2.1 - Wzmianki w dziale II**

Lp.	Numer i nazwa pola	Treść pola
1.	1 A. Numer wzmianki	DZ. KW. / SU1S / 2066 / 13 / 1
	1 B. Opis wzmianki	---
	2. Chwila zamieszczenia	2013-04-03-14.51.14.528848
	3. Chwila wykreślenia	2013-04-10-13.28.44.625319
	4. Omówienie wykreślenia wzmianki	WYKREŚLONO PRZY DOKONANIU WPISU
2.	1 A. Numer wzmianki	DZ. KW. / SU1S / 1848 / 13 / 1
	1 B. Opis wzmianki	---
	2. Chwila zamieszczenia	2013-03-27-12.51.57.517295
	3. Chwila wykreślenia	2013-03-28-11.02.42.439964
	4. Omówienie wykreślenia wzmianki	WYKREŚLONO PRZY DOKONANIU WPISU

Rubryka 2.2 - Właściciel**Podrubryka 2.2.1 - Udział**

Lp.	Numer i nazwa pola	Indeks		Wykr.	Treść pola
		Wpisu	podst.		
1.	1. Numer udziału w prawie	7, 8, 9, 10	---	1	---
	2. Wielkość udziału (licznik/mianownik)	7, 8, 9, 10	---	1 / 1	---
	3. Rodzaj wspólności	---	---	---	---

Podrubryka 2.2.2 - Skarb Państwa

Brak wpisu

Podrubryka 2.2.3 - Jednostka samorządu terytorialnego (związek międzygminny)

Lp.	Numer i nazwa pola	Indeks		Wykr.	Treść pola
		Wpisu	podst.		
	1. Lista wskazań udziałów w prawie	7, 8, 9, 10	---	1	---
	2. Nazwa	7, 8, 9, 10	---	MIASTO SUWAŁKI	---
	3. Siedziba	---	---	---	---
	4. REGON	---	---	---	---
	5. Nazwa uprawnionego	---	---	---	---
	6. Siedziba uprawnionego	---	---	---	---
	7. REGON uprawnionego	---	---	---	---

Podrubryka 2.2.4 - Inna osoba prawna lub jednostka organizacyjna niebędąca osobą prawną

Brak wpisu

Za zgodności z oryginałem

Podrubryka 2.2.5 - Osoba fizyczna

Brak wpisu

Rubryka 2.3 - Właściciel wyodrębnionego lokalu

Brak wpisu

Rubryka 2.4 - Użytkownik wieczysty

Brak wpisu

Rubryka 2.5 - Uprawniony

Brak wpisu

Rubryka 2.6 - Podstawa nabycia

Informacje znajdują się w zestawieniu rubryk podstaw wpisów umieszczonym na końcu treści księgi

Rubryka 2.7 - Dane o wniosku i chwili wpisu

Informacje znajdują się w zestawieniu rubryk danych o wnioskach i chwil wpisów umieszczonym na końcu treści księgi

Rubryka 2.8 - Komentarz

Brak wpisu

WNIOSKI I PODSTAWY WPISÓW W KSIĘDZE WIECZYTEJ**Zestawienie rubryk - podstaw wpisów**

Dane o wniosku

Dz. KW. / / 00005760 / 93 /

Podrubryka - Decyzja administracyjna

Lp.	Numer i nazwa pola	Indeks Wpisu	podst.	Wykr.	Treść pola
1.	1. Przedmiot decyzji	---	---	---	DECYZJA
	2. Numer decyzji	---	---	---	G.II.7224-2-35/936/92
	3. Data wydania decyzji	---	---	---	1992-05-14
	4. Oznaczenie organu	---	---	---	URZĄD WOJEWÓDZKI W SUWAŁKACH
	5. Siedziba organu	---	---	---	---

Położenie dokumentu

1.	Położenie dokumentu	---	---	---	1-2
	6. Numer karty akt	---	---	---	/ /
	7. Numer księgi	---	---	---	/ /

Dane o wniosku

Dz. KW. / / 00003861 / 01 /

Podrubryka - Decyzja administracyjna

Lp.	Numer i nazwa pola	Indeks Wpisu	podst.	Wykr.	Treść pola
1.	1. Przedmiot decyzji	---	---	---	DECYZJA
	2. Numer decyzji	---	---	---	GKN V 77231-3/6/00

Za zgodność
z oryginałem

3. Data wydania decyzji		2000-04-06	
4. Oznaczenie organu		PODLASKI URZAD WOJEWODZKI W BIALYMSTOKU	
5. Siedziba organu		---	
Położenie dokumentu			
1.	Położenie dokumentu	6. Numer karty akt	---
	7. Numer księgi		/ /
Dane o wniosku			
DZ. KW. / / 00003861 / 01 /			
Podrubryka - Inna podstawa			
Lp.	Numer i nazwa pola	podst.	Treść pola
1.	1. Wskazanie podstawy	Wykr.	---
	2. Sygnatura		KARTA INWENTARYZACYJNA
	3. Data wydania	---	---
	4. Wystawca	---	---
Położenie dokumentu			
1.	Położenie dokumentu	5. Numer karty akt	10-15
	6. Numer księgi		/ /
Dane o wniosku			
DZ. KW. / / 00004620 / 01 /			
Podrubryka - Decyzja administracyjna			
Lp.	Numer i nazwa pola	podst.	Treść pola
1.	1. Przedmiot decyzji	Wykr.	---
	2. Numer decyzji		DECYZJA
	3. Data wydania decyzji	---	G.II.7224-2-35/919/92
	4. Oznaczenie organu	---	1992-05-14
	5. Siedziba organu	---	WOJEWODA SUWALSKI
Położenie dokumentu			
1.	Położenie dokumentu	6. Numer karty akt	32-33
	7. Numer księgi		/ /

Zestawienie rubryk - danych o wnioskach i chwil wpisów			
Podrubryka - Dane o wniosku			
Nr	Numer i nazwa pola	Wykr.	Treść pola
1.	1. Chwila wpływu	---	1993-07-19 00:00:00
	2. Rodzaj dziennika		DZ. KW.
	3. Numer dziennika	---	/ 00005760 / 93 /
	4. Czy z urzędu	---	NIE
	Położenie wniosku	---	---
	5. Numer karty akt	---	---
	6. Numer księgi	---	/ /
Podrubryka - Chwila wpisu			
1.	1. Chwila wpisu	---	1993-08-24 00:00:00
	Wpisujący	---	---
	Imię	---	---

Za zgodność
z oryginałem

Nazwisko		Stanowisko		Wpisy		Wykr.		Treść pola		Kod żąd.	
1.	Numer i nazwa pola			Wpisy		Wykr.		Treść pola		Kod żąd.	
2.	1. Chwila wpływu			---		---		2001-07-25 00:00:00		---	
	2. Rodzaj dziennika			---		---		DZ. KW.		---	
	3. Numer dziennika			---		---		/ 00003861 / 01 /		---	
	4. Czy z urzędu			---		---		NIE		---	
	5. Numer karty akt			---		---		/ /		---	
	6. Numer księgi			---		---		/ /		---	
	1. Chwila wpisu			---		---		2001-08-24 00:00:00		---	
	Wpisujący			---		---		01. biuro. Właścicielka. 02. biuro.		---	
	Imię			---		---		/ /		---	
	Nazwisko			---		---		/ /		---	
	Stanowisko			---		---		/ /		---	
5.	Numer i nazwa pola			Wpisy		Wykr.		Treść pola		Kod żąd.	
	1. Chwila wpływu			---		---		2001-09-10 00:00:00		---	
	2. Rodzaj dziennika			---		---		DZ. KW.		---	
	3. Numer dziennika			---		---		/ 00004620 / 01 /		---	
	4. Czy z urzędu			---		---		NIE		---	
	5. Numer karty akt			---		---		/ /		---	
	6. Numer księgi			---		---		/ /		---	
	1. Chwila wpisu			---		---		2001-11-13 00:00:00		---	
	Wpisujący			---		---		/ /		---	
	Imię			---		---		/ /		---	
	Nazwisko			---		---		/ /		---	
	Stanowisko			---		---		/ /		---	

Za zgodność
z oryginałem

Okladka	Dział I-O	Dział I-Sp	Dział II	Dział III	Dział IV
---------	-----------	------------	----------	-----------	----------

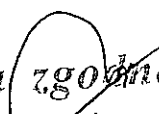
DZIAŁ IV - HIPOTEKA

BRAK WPISÓW

Zestawienie rubryk - danych o wnioskach i chwil wpisów

Brak wpisu

Został wygenerowany przez
 Instytut Geodezyjno-Kartograficzny
 ul. Ciężka 100 01-650 Warszawa
 tel. (22) 638 40 00


 Za zgodność
 z oryginałem

Suwałki dnia 10-07-2017 r.

Nr 37/RE5/2017/5407

Zespół Szkół nr 6
ul. Sikorskiego 21
16-400 Suwałki

WARUNKI USUNIĘCIA KOLIZJI

Odpowiadając na wniosek z dnia 07-07-2017r nr 5407 określa się następujące warunki przeniesienia, odtworzenia lub przebudowy urządzeń elektroenergetycznych będących własnością PGE Dystrybucja S.A., kolidujących z projektowaną budową:

Budowa przebudowa budynku warsztatów i pracowni szkolnych .

1. Miejsce występującej kolizji: Suwałki ul. Sikorskiego 21 działka nr 30280/2,30282,30289,30288, 30287,30281/2.

2. Urządzenia wchodzące w kolizję z projektowaną inwestycją, będące własnością Spółki:

(należy określić parametry obiektów podlegających przebudowie np.: – nazwa obiektu, rodzaj urządzeń, typ linii, przekrój przewodów oraz inne dane charakteryzujące obiekt)

- Kolizja nr 1 :Linia kablowa SN 20kV 3x XUHAKXS 1x120mm² ze S.T 10-955 CZSP do S.T 10-1349 Sikorskiego 1.

Stan techniczny przedmiotowych urządzeń elektroenergetycznych jest dobry oraz umożliwia ich wykorzystywanie do dostarczania energii elektrycznej do odbiorców zgodnie z przepisami prawa i wymogami dla tego typu urządzeń oraz celem, dla którego mają służyć. Przedmiotowe urządzenia elektroenergetyczne są stale wykorzystywane do dostarczania energii elektrycznej do odbiorców.

3. Ewentualna zmiana lokalizacji urządzeń wskazanych w punkcie 2 jest możliwa wyłącznie w przypadku zawarcia ze Spółką umowy i pokrycia wszystkich kosztów związanych ze zmianą lokalizacji ww. urządzeń. (projekt umowy wg wzoru nr 2a).

~~3*. Ewentualna zmiana lokalizacji urządzeń wskazanych w punkcie 2 jest możliwa wyłącznie w przypadku zawarcia ze Spółką umowy (projekt umowy wg wzoru nr).~~

4. W celu usunięcia przewidywanej (występującej) kolizji należy:

a) przenieść/odtworzyć urządzenia związane z usunięciem kolizji, stosując „Wytyczne do budowy systemów elektroenergetycznych PGE Dystrybucja S.A.”, w zakresie:

1. Linii kablowych SN 20kV

b) wykonać projekt budowlany i wykonawczy, zawierający oddzielną część dotyczącą budowy/przeniesienia urządzeń elektroenergetycznych, a także przewidywać konieczność zabezpieczenia ciągłości dostaw energii elektrycznej;

- Istniejącą linię kablową SN 20kV 3x XUHAKXS 1x120mm² ze S.T10-955 CZSP do S.T10-1349 Sikorskiego 1, na kolidującym odcinku przełożyć w miejsce nie kolidujące.

c) uzgodnić dokumentację projektową w

PGE Dystrybucja S.A. Oddział Białystok, Rejonie Energetycznym Suwałki ul. Piaskowa 1 w zakresie przeniesienia/odtworzenia urządzeń elektroenergetycznych,

d) uzyskać pozwolenia na budowę przeniesionych/odtworzonych urządzeń lub dokonać zgłoszenia, o którym mowa w art. 30 Ustawy z dnia 7.07.1994 r. Prawo Budowlane (t.j. Dz.U. z 2016 r. poz. 290 z późn. zm.),

*Za zgodność
z oryginałem*

- e) uzyskać zgody właścicieli gruntów, na których zostaną usytuowane urządzenia energetyczne, sporządzone w formie umów, gdy w wyniku usunięcia kolizji przenoszone/ odtworzone urządzenia zostaną umieszczone na nieruchomości, której właścicielem lub użytkownikiem wieczystym nie jest Inwestor. Wymagane jest, by załącznikiem do umowy cywilno-prawnej – zgody zawartej z właścicielem działki było uwidocznione usytuowanie urządzeń na działce (ksero z trasy) potwierdzone podpisami stron,
- f) ****Pozyskać tytuł prawny do nieruchomości, na której zlokalizowane zostaną przebudowane/przenoszone/odtworzone urządzenia w postaci:**
- i. nieodpłatnego prawa służebności przesyłu na rzecz PGE Dystrybucja S.A. z siedzibą w Lublinie o treści wskazanej w umowie usunięcia kolizji (*przy czym w projekcie umowy Oddział, przed jej wysłaniem powinien wpisać aktualną treść służebności przesyłu wynikającą z Instrukcji ustanawiania służebności przesyłu na rzecz PGE Dystrybucja S.A.*). Integralną częścią aktu notarialnego zawierającego oświadczenie o ustanowieniu służebności przesyłu będzie załącznik graficzny określający położenie urządzeń na nieruchomości objętej służebnością przesyłu, przy czym akt notarialny zawierający oświadczenie o ustanowieniu na rzecz Spółki służebności przesyłu zostanie sporządzony przed demontażem urządzeń” ,
 - ii. ~~decyzji zezwalającej PGE Dystrybucja S.A. na umieszczenie urządzeń w pasie drogowym, w sytuacji, gdy przebudowywane urządzenia po zakończeniu procesu usunięcia kolizji zostaną w całości zlokalizowane w pasie drogowym. W sytuacji zaś, gdy przebudowywane urządzenia wykorzystywane są wyłącznie na cele związane z potrzebami zarządzania drogami lub potrzebami ruchu drogowego, a także na cele związane z potrzebami obsługi użytkowników ruchu, a koszt usunięcia kolizji zgodnie z przepisami prawa ponieść powinna Spółka – zobowiązanie Inwestora do nieodpłatnego, umownego użyczenia pasa drogowego w celu lokalizacji urządzeń elektroenergetycznych,~~
 - iii. ~~W przypadku kolizji z drogami – pozyskaniu przez Inwestora tytułu prawnego do korzystania z nieruchomości, na których zlokalizowane zostaną przebudowane urządzenia, w oparciu o art. 124 lub art. 124a ustawy o gospodarce nieruchomościami,~~
 - iv. ~~W przypadku kolizji z drogami – pozyskania przez Inwestora decyzji o zezwoleniu na realizację inwestycji drogowej (ZRID) wydanej w trybie ustawy z dnia 10 kwietnia 2003r. o szczególnych zasadach przygotowania i realizacji inwestycji w zakresie dróg publicznych (Dz.U. z 2015r. poz.2031 z późn. zm.);~~
- Tytuł prawny, o którym mowa w lit. f) winien zostać dostarczony Spółce (łącznie z wpisem w stosownych księgach wieczystych dla przypadków, dla których to możliwe) przed dokonaniem demontażu urządzeń.
- g) przedłożyć do uzgodnienia harmonogram wykonywania prac,
 - h) przenieść/odtworzyć urządzenia związane z usunięciem kolizji,
 - i) zdemontować urządzenia związane z usunięciem kolizji,
 - j) rozliczyć się ze Spółką z materiałów pochodzących z demontażu urządzeń związanych z usunięciem kolizji,
5. Najpóźniej w dniu podpisania protokołu odbioru technicznego Inwestor udzieli Spółce lub zapewni udzielenie przez wykonawcę robót lub dostawcę materiałów 36-miesięcznej gwarancji, liczonej od dnia pozytywnego odbioru technicznego, na wykonane roboty budowlano-montażowe i dostarczone urządzenia elektroenergetyczne.

Za zgodność
z oryginałem

- * W sytuacji gdy podmiotem zobowiązanym do poniesienia części kosztów przebudowy, na podstawie przepisów prawa, jest Spółka
- ** wybrać właściwe

*Za zgodność
z oryginałem*



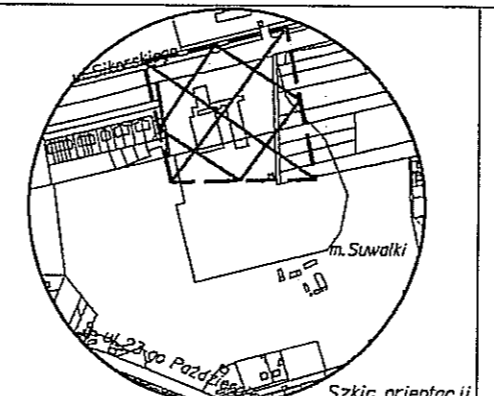
LEGENDA

- A - R GRANICA TERENU INWESTYCJI
- LINIA ZABUDOWY NIEMPRZEKRACZALNA
- SCHODY ISTNIEJĄCE DO PRZEBUDOWY
- BUDYNEK PROJEKTOWANY
- ISTN. DOJAZD NA TEREN INWESTYCJI Z DROGI WEWNĘTRZNEJ
- PROJEKTOWANE WJAZDY/BRAMY DO BUDYNKU
- PROJEKTOWANE WEŚCIA DO PROJ. BUDYNKU (M MAGAZYNU)
- PROJEKTOWANE OGRÓDZENIE STAŁE
- OGRÓDZENIE ISTNIEJĄCE PRZEZNACZONE DO ROZBIÓRKI
- PROJEKTOWANE DOJŚCIA PIESZE
- PROJEKTOWANE/PRZEBUDOWYWANE NAMIERZCZNIKI PIESZO-JEZDNE
- PROJEKTOWANA OPASKA/TERENY ZWIROWA
- a, b, c ISTNIEJĄCE DRZEWA DO PRZENIESIENIA (PRZESADZENIA)
- DRZEWA PRZEZNACZONE DO WYCINKI
- PROJEKTOWANE TERENY ZIELONE

- STUDNIA WODOMIERNICZA
- PROJEKTOWANA ZEWNĘTRZNA INSTALACJA WODOCIĄGOWA
- PROJEKTOWANA ZASUWA NA PRZYŁĄCZU I INSTALACJA
- PROJEKTOWANE PRZYŁĄCZA P. POZ.
- PROJEKTOWANY HYDRANT P. POZ. DN20
- PROJEKTOWANA ZEWNĘTRZNA INSTALACJA KS
- PROJEKTOWANE STUDNIE KS Ø1000
- PROJEKTOWANA PRZEPOMPOWNIA ŚCIEKÓW KS
- ISTN. ZEWNĘTRZNE INSTALACJE KS DO LIKWIDACJI
- PROJ. ZEWN. INSTALACJA KANALIZACJI I DESZCZOWEJ
- PROJEKTOWANE STUDNIE KD Ø1000
- PROJ. WYKONANE SEPARATOR
- Proj. trasa ściekowej nłw 0,4KV
- Proj. trasa ściekowej SN 20KV
- Proj. rura osłonowa A168PS, SR5160, DVK75
- Istn. trasa linii kablowej SN do przełączenia zgodnie znową trasą
- Istn. trasa linii kablowej nłw do demontażu
- Istn. słup oświetlenia zewn. do przełączenia zgodnie z nową lokalizacją - słup nłw 112
- Nowa lokalizacja istn. słup oświetlenia zewn.
- ZKPP+TL
- Projektowane złącze kablowo pomiarowe - pomiar półpółprzewodnikowy (wg oddz. opracowania)

*Wykonano projekt przebudowy
klatki w 17/RES/2017/59/7
z dnia 20.07.2017*

MAPA DO CELÓW PROJEKTOWYCH		Skala mapy	1:500	Wytłumaczenie niniejszej mapy nie było poprzedzone ustaleniami dotyczącymi ewentualnych służebności gruntywnych obciążających grunty położone w granicach projektowanej inwestycji budowlanej	
Miejscowość	Suwalski	Oznaczenie kancelaryjne zgłoszenia pracy geodetycznej	GR.6642/085.2016	Data opracowania mapy	14/03/2017
Jednostka ewidencyjna	206301	Przebieg linii granic	GR.6642/085.2016	Przebieg linii granic	GR.6642/085.2016
Obwód ewidencyjny	206301.03	Przebieg linii granic	GR.6642/085.2016	Przebieg linii granic	GR.6642/085.2016
Nazwa układu współrzędnych	2000/B	Przebieg linii granic	GR.6642/085.2016	Przebieg linii granic	GR.6642/085.2016
Nazwa placu budowy	Kronstadt 60	Przebieg linii granic	GR.6642/085.2016	Przebieg linii granic	GR.6642/085.2016
Oznaczenie granic obszarów, który był w całości aktualny		Przebieg linii granic	GR.6642/085.2016	Przebieg linii granic	GR.6642/085.2016
Służebności gruntywa mająca wpływ na zagospodarowanie gruntu		Przebieg linii granic	GR.6642/085.2016	Przebieg linii granic	GR.6642/085.2016
Służebności gruntywa mająca wpływ na zagospodarowanie gruntu		Przebieg linii granic	GR.6642/085.2016	Przebieg linii granic	GR.6642/085.2016



PROJEKT ZAGOSPODAROWANIA TERENU					SKALA
DOBUDOWA BUDYNKU WARSZTATÓW I PRACOWNI DO PRAKTYCZNEJ NAUKI ZWIĄZANEJ Z PRZEBUDOWĄ SCHODÓW Zespołu Szkół nr 7 w Suwałkach ul. Gen. W. Sikorskiego, nr geod. dz. 302812, 30282, 30282/2, 30283, 30283/2, 30284, 30285, 30285/2, 30286, 30286/2, 30287, 30287/2, 30288, 30288/2, 30289, 30289/2, 30291					1:500
ARCHITEKTURA	INSTAL. SANITARNE	INST. ELEKTRYCZNE	DRUGI	ZIELONI	Z
PROJEKTOWY	PROJEKTOWY	PROJEKTOWY	PROJEKTOWY	PROJEKTOWY	
OPRACOWAŁ	OPRACOWAŁ	OPRACOWAŁ	OPRACOWAŁ	OPRACOWAŁ	SIERPIEN 2017 r.
PROJEKTOWY	PROJEKTOWY	PROJEKTOWY	PROJEKTOWY	PROJEKTOWY	

Za zgodność z oryginałem

Malesowizna, dnia 5 czerwca 2017 r.

417-16/7/2017

W P R O K U R A T O R

DECYZJA

data ... 7. 6. 2017 r.
ECC

Na podstawie art. 104, art. 105 § 1 ustawy z dnia 14 czerwca 1960 r. - *Kodeks postępowania administracyjnego* (Dz. U. z 2016 r. poz. 23) w związku z art. 83 ust. 1, art. 83a, art. 83c ust. 3, art. 83d, art. 83f ust. 1 pkt 1 i 3, art. 84, 85, 90 *ustawy z dnia 16 kwietnia 2004r. o ochronie przyrody* (Dz. U. z 2016 r. poz. 2134 z późn. zm.), po rozpatrzeniu wniosku Zespołu Szkół Nr 6 w Suwałkach, reprezentowanego przez pełnomocnika- Panią Renatę Kuczyńską- Szulcbacher, Pracownia Projektowa „PROJEKTOR”, ul. Noniewicza 85 C, 16-400 Suwałki, o wydanie zezwolenia na usunięcie drzew i krzewów

O R Z E K A M

1. Umorzyć postępowanie w sprawie wydania zezwolenia na usunięcie 15 drzew (oznaczonych we wniosku o wydanie zezwolenia na usunięcie drzew i krzewów numerami 1, 3, 4, 5, 28, 30, 31, 40, 41, 44-49) i 20 m² krzewów (najmniejsze skupisko z wniosku), zgodnie z załączoną do wniosku mapą określającą usytuowanie drzew.

	nr z wniosku	gatunek drzewa	Obwód pnia na wysokości 130 cm[cm]
1	1	modrzew europejski	25
2	3	brzoza brodawkowata	40
3	4	lipa drobnolistna	43
4	5	lipa drobnolistna	45
5	28	sosna zwyczajna	45
6	30	sosna zwyczajna	48
7	31	sosna zwyczajna	47
8	40	sosna zwyczajna	46
9	41	sosna zwyczajna	30
10	44	świerk pospolity	14
11	45	świerk pospolity	13
12	46	świerk pospolity	12
13	47	świerk pospolity	14
14	48	świerk pospolity	13
15	49	świerk pospolity	14

	nr z wniosku	gatunek krzewu	Powierzchnia krzewów [m ²]
1	50	krzewy różnych gatunków	20

2. Zezwolić Wnioskodawcy na usunięcie:

- 50 drzew, rosnących na terenie przy ul. Sikorskiego 21, działki geodezyjne nr 30290, 30289, 30288, 30280/2 i 30281/2. Drzewa oznaczone we wniosku o wydanie zezwolenia na usunięcie drzew numerami 2, 6-27, 29, 32-39, 42-43, 51-54, zgodnie z załączoną do wniosku mapą określającą usytuowanie drzew, oraz numerami 55- 66, nadanymi po weryfikacji wniosku podczas oględzin w terenie.

Za zgodność
z oryginałem

Lp.	nr z wniosku	gatunek drzewa	Obwód pnia na wysokości 130 cm[cm]
1	2	brzoza brodawkowata	90
2	6	sosna zwyczajna	80
3	7	sosna zwyczajna	70
4	8	sosna zwyczajna	65
5	9	sosna zwyczajna	75,75
6	10	sosna zwyczajna	68
7	11	sosna zwyczajna	65
8	12	sosna zwyczajna	80
9	13	sosna zwyczajna	60
10	14	sosna zwyczajna	62
11	15	sosna zwyczajna	82
12	16	sosna zwyczajna	78
13	17	sosna zwyczajna	51
14	18	sosna zwyczajna	78
15	19	sosna zwyczajna	58
16	20	sosna zwyczajna	61
17	21	sosna zwyczajna	58
18	22	sosna zwyczajna	63
19	23	sosna zwyczajna	82
20	24	sosna zwyczajna	58
21	25	sosna zwyczajna	62
22	26	sosna zwyczajna	67
23	27	sosna zwyczajna	72
24	29	sosna zwyczajna	63
25	32	sosna zwyczajna	61
26	33	sosna zwyczajna	88
27	34	sosna zwyczajna	63
28	35	sosna zwyczajna	75
29	36	sosna zwyczajna	93
30	37	sosna zwyczajna	40,40,20
31	38	sosna zwyczajna	51
32	39	sosna zwyczajna	60
33	42	sosna zwyczajna	57
34	43	klon zwyczajny	60
35	51	sosna zwyczajna	85
36	52	sosna zwyczajna	84
37	53	sosna zwyczajna	68
38	54	klon zwyczajny	75
39	55	klon zwyczajny	51
40	56	brzoza brodawkowata	70
41	57	śliwa wiśniowa (ałyca)	13,30,30,15
42	58	śliwa wiśniowa (ałyca)	35,26,38
43	59	czerecha zwyczajna	23,23,30,21
44	60	jabłoń domowa	90,50
45	61	jabłoń domowa	47,43
46	62	jabłoń domowa	56,70

Za zgodność
z oryginałem

47	63	śliwa wiśniowa (ałyca)	40,43,35
48	64	grusza	153
49	65	czeremcha amerykańska	47,45,43
50	66	śliwa wiśniowa (ałyca)	36,35,36,34

- 785 m² krzewów rosnących na terenie przy ul. Sikorskiego 21, działki geodezyjne nr 30290, 30289, 30288 i 30281/2.

3. Określić termin usunięcia drzew i krzewów wymienionych w pkt. 2 do dnia 31.12.2018 r.
4. Za usunięcie drzewa i krzewów wymienionych w pkt 2. naliczyć opłatę w wysokości 1 999 500,00 zł. wynikającą z wycenienia zawartego w załączniku nr 1 do niniejszej decyzji.
5. Zobowiązać Wnioskodawcę do wykonania nasadzeń zastępczych w postaci 50 drzew gatunków rodzimych o obwodzie pnia na wysokości 100 cm minimum 14 cm, oraz 785 m² krzewów gatunków innych niż: świdośliwa Lamarcka, świdośliwa kłosowa, aronia śliwolistna, budleja Davida, powojnik pnący, kolcowój szkarłatny, dereń rozłogowy, irga błyszcząca, kolcowój pospolity, mahonia pospolita, winobluszcz zaroślowy, sumak octowiec, róża pomarszczona, tawuła kutnerowata, w obrębie nieruchomości komunalnych w Suwałkach, w uzgodnieniu z Gminą Miasto Suwałki.
6. Ustalić termin wykonania nasadzeń zastępczych określonych w pkt 5 do dnia 30 kwietnia 2019 r.
7. Termin uiszczenia opłaty określonej w pkt 4 odroczyć do dnia 30 kwietnia 2022 r.
8. Zobowiązać Wnioskodawcę do przedłożenia Dyrektorowi Suwalskiego Parku Krajobrazowego pisemnej informacji o wykonaniu nasadzeń zastępczych niezwłocznie po dokonaniu nasadzeń, nie później niż do dnia 15 maja 2019 r. podając termin posadzenia drzew i krzewów, miejsce, ich gatunek, obwód na wysokości 100 cm (w przypadku drzew), powierzchnię (w przypadku krzewów) i wiek.
9. Zgodnie z art. 83d ust. 5 *ustawy o ochronie przyrody*, zezwolenie może być wykonane pod warunkiem uzyskania pozwolenia na budowę.

U Z A S A D N I E N I E

W dniu 21.04.2017 r. do Suwalskiego Parku Krajobrazowego wpłynął, przekazany zgodnie z właściwością przez Prezydenta Miasta Suwałk, wniosek Zespołu Szkół Nr 6 w Suwałkach, reprezentowanego przez pełnomocnika- Panią Renatę Kuczyńską – Szulcbacher, z dnia 11.04.2017 r. o wydanie zezwolenia na usunięcie 53 drzew i 805 m² krzewów, z terenu przy ul. Sikorskiego 21 w Suwałkach, działki geodezyjne nr 30280/2 i 30281/2. Wnioskodawcą jako przyczynę zamierzonego usunięcia drzew podał kolizję z planowaną inwestycją, polegającą na rozbudowie budynku szkoły o kolejne skrzydło dydaktyczne, mieszczące pracownie do praktycznej nauki zawodów.

Marszałek Województwa Podlaskiego pismem z dnia 15 stycznia 2016 r. (znak: DOS-II.087.3.2016) upoważnił Dyrektora Suwalskiego Parku Krajobrazowego do prowadzenia spraw z zakresu administracji publicznej, włącznie z prawem wydawania decyzji administracyjnych, wynikających z art. 83 – 90 *ustawy o ochronie przyrody*, z wyłączeniem art. 87 ust. 4 – 5 oraz art. 89 ust. 8, dotyczących nieruchomości będących własnością Prezydenta Suwałk, leżących na terenie Suwałk.

W dniu 26.04.2017 wezwano Wnioskodawcę do uzupełnienia braków formalnych wniosku. Uzupełnienie wpłynęło w dniu 08.05.2017 r. W dniu 18.05.2017 r. pracownik Suwalskiego Parku Krajobrazowego przeprowadził wizję terenową w obrębie przedmiotowych drzew, w zakresie występowania gatunków chronionych oraz stwierdzenia zasadności wniosku. Na wizję stawiał się przedstawiciel Wnioskodawcy. Podczas oględzin w terenie stwierdzono jak niżej.

Zmierzone obwody pni zgadzały się z wartościami podanymi we wniosku. Drzewa nr 43 i 54, we wniosku oznaczone jako lipy, w rzeczywistości okazały się być klonami zwyczajnymi. Weryfikacja w terenie danych z wniosku wskazała na istnienie sporej ilości drzew w obrębie terenu określonego we wniosku jako obszar zakrzewiony. Zmierzono obwody pni drzew, 12 z nich kwalifikowało się do objęcia koniecznością

*Za zgodność
z oryginałem*

uzyskania zezwolenia na usunięcie, w związku z czym listę drzew do wycinki poszerzono o 12 drzew, ostatecznie oznaczonych numerami od 55 do 66. Teren zakrzewiony, w wykazie drzew i krzewów przeznaczonych do wycinki, dołączonym do wniosku o wydanie zezwolenia, został wykazany jako obszar o łącznej powierzchni 805 m², w rzeczywistości na tą powierzchnię składały się 3 skupiska krzewów, co odpowiada oznaczeniom na mapie dołączonej do wniosku. Jedno ze skupisk krzewów miało powierzchnię mniejszą niż 25m².

Zgodnie z art. 83c ust. 1 *ustawy o ochronie przyrody* dokonano oględzin w obrębie przedmiotowych drzew i krzewów w zakresie występowania gatunków chronionych. W przedmiotowym przypadku nie stwierdzono ich występowania. Nie zaobserwowano gniazd ptasich i dziupli w obrębie ww. drzew.

Po analizie materiału dowodowego i przeprowadzeniu oględzin w terenie, stwierdzono że część drzew z uwagi na obwód pnia na wysokości 130 cm poniżej 50 cm, i część krzewów rosnących w skupisku poniżej 25 m², zgodnie z art. 83f ust. 1 pkt 1 i 3 *ustawy o ochronie przyrody* nie wymaga uzyskania zezwolenia na usunięcie. W związku z powyższym postępowanie w sprawie wydania zezwolenia na ich usunięcie stało się bezprzedmiotowe, i zgodnie z art. 105 § 1 Kpa należało je umorzyć.

Tut. Organ uznał za zasadne zezwolić na usunięcie drzew nr 2, 6-27, 29, 32-39, 42-43, 51-66, jako że istotnie kolidują z planowaną inwestycją. W przedmiotowym przypadku nie zachodzą okoliczności umożliwiające zwolnienie z opłaty, wymienione w art. 86 ust. 1 *ustawy o ochronie przyrody*. Na dzień wydania zezwolenia Gmina Miasto Suwałki nie określiła, w drodze uchwały stanowiącej akt prawa miejscowego, wysokości stawek opłat za usunięcie drzew i krzewów. W związku z powyższym, zgodnie z art. 85 ust. 7 *ustawy o ochronie przyrody*, do ustalenia wysokości opłaty za usunięcie drzewa wykorzystano stawki maksymalne określone w art. 85 ust. 5 i 6 *ustawy o ochronie przyrody*. W związku z powyższym wydając niniejsze zezwolenie, naliczono opłatę za usunięcie drzew i krzewów w wysokości 1 999 500 zł. Aby zrekompensować straty w środowisku i ubytek w zieleni miejskiej, Tut. Organ uznał za zasadne uzależnić wydanie zezwolenia na usunięcie drzewa i krzewów od wykonania nasadzeń zastępczych, w postaci 50 szt. drzew gatunków rodzimych o obwodzie pnia na wysokości 100 cm minimum 14 cm, oraz 785 m² krzewów gatunków innych niż: świdośliwa Lamarcka, świdośliwa kłosowa, aronia śliwolistna, budleja Davida, powojnik pnący, kolcowój szkarłatny, dereń rozłogowy, irga błyszcząca, kolcowój pospolity, mahonia pospolita, winobluszcz zaroślowy, sumak octowiec, róża pomarszczona, tawuła kutnerowata, w obrębie nieruchomości komunalnych w Suwałkach, w uzgodnieniu z Gminą Miasto Suwałki, w terminie do 30.04.2019 r. W związku z powyższym, w myśl art. 84 ust. 3 *ustawy o ochronie przyrody*, termin wniesienia opłaty odroczone na okres 3 lat od dnia upływu terminu wskazanego w zezwoleniu na wykonanie nasadzeń zastępczych. Jeżeli posadzone drzewa zachowają żywotność po upływie 3 lat od upływu terminu określonego w niniejszej decyzji na wykonanie nasadzeń zastępczych, lub nie zachowują jej z przyczyn niezależnych od wnioskodawcy, należność z tytułu ustalonej opłaty podlega umorzeniu.

Termin usunięcia drzew wyznaczono do dn. 31.12.2018 r, poza okresem lęgowym ptaków. Nie ustalono terminu zgodnie z żądaniem wnioskodawcy, z uwagi na zaproponowanie przez wnioskodawcę zbyt odległego terminu usunięcia drzew - do dn. 10.04.2023 r. Podczas wizji terenowej ustalono z przedstawicielem wnioskodawcy inny termin.

Po zebraniu całego materiału dowodowego tut. Organ pismem z dnia 23.05.2017 r. poinformował strony o przysługującej im z mocy art. 10 § 1 *Kpa* możliwości wypowiedzenia się przed wydaniem decyzji, co do zebranych w sprawie dowodów i materiałów, wskazując jednocześnie 7-dniowy termin na dokonanie powyższego liczonego od dnia doręczenia zawiadomienia. W wyznaczonym terminie nie wpłynęły żadne uwagi ani wnioski.

Wobec powyższego należało orzec jak w sentencji niniejszej decyzji.

POUCZENIE

1. Od niniejszej decyzji służy odwołanie do Samorządowego Kolegium Odwoławczego w Białymstoku za pośrednictwem Dyrektora Suwalskiego Parku Krajobrazowego w terminie 14 dni od daty jej otrzymania.

Za zgodność
z oryginałem

2. Jeżeli przyczyną usunięcia drzewa lub krzewu jest realizacja inwestycji wymagającej uzyskania pozwolenia na rozbiórkę lub pozwolenia na budowę, zezwolenie na usunięcie drzewa lub krzewu może zostać wykonane pod warunkiem uzyskania pozwolenia na rozbiórkę lub pozwolenia na budowę, które kolidują z drzewami lub krzewami, będącymi przedmiotem zezwolenia (art. 83d ust. 5 ustawy o ochronie przyrody)
3. Przed upływem terminu wniesienia odwołania, decyzja nie ulega wykonaniu (art. 130 § 1 Kpa). Wniesienie odwołania w terminie wstrzymuje wykonanie decyzji (art. 130 § 2 Kpa).
4. Decyzja podlega wykonaniu przed upływem terminu odwołania, gdy jest zgodna z żądaniem wszystkich stron (art. 130 § 4 Kpa).
5. Niespełnienie warunku usunięcia drzew i krzewów w terminie ustalonym w niniejszej decyzji, będzie skutkowało jej wygaszeniem w trybie art. 162 § 1 Kpa. Usunięcie drzew po terminie określonym w orzeczeniu niniejszej decyzji, traktowane będzie, jako usunięcie drzew bez wymaganego zezwolenia administracyjnego.
6. W przypadku niewykonania nasadzeń zastępczych określonych w punkcie 5 niniejszej decyzji, lub części z nich, naliczona opłata jest przeliczana w sposób proporcjonalny do liczby drzew lub powierzchni krzewów, które nie zostały wykonane zgodnie z zezwoleniem.
7. Jeżeli posadzone drzewa, albo część z nich, nie zachowują żywotności po upływie okresu 3 lat od terminu wyznaczonego na dokonanie nasadzeń zastępczych, z przyczyn zależnych od posiadacza nieruchomości, naliczona opłata zostanie przeliczona w sposób proporcjonalny do liczby drzew lub powierzchni krzewów, które nie zachowały żywotności.
8. W razie nieterminowego uiszczenia opłaty pobiera się odsetki za zwłokę w wysokości odsetek pobieranych za nieterminowe regulowanie zobowiązań podatkowych.
9. Ustalona opłata, nieuiszczona w terminie określonym w art. 87 ust. 3 *ustawy o ochronie przyrody* podlega wraz z odsetkami za zwłokę przymusowemu ściągnięciu w trybie określonym w przepisach o postępowaniu egzekucyjnym w administracji.

Zgodnie z częścią III ust. 44 kol. 4 pkt 6 załącznika do ustawy z dnia 16 listopada 2006r. o opłacie skarbowej (t. j. Dz. U. z 2016 r. poz. 1827) wydanie zezwolenia na usunięcie drzew i krzewów jest zwolnione z opłaty skarbowej.

Z up. MARSZAŁKA WOJEWÓDZTWA
Teresa Świerbska
Dyrektor
Suwalskiego Partu Krajowego

Otrzymuje:

1. Renata Kuczyńska-Szulcbacher, Pracownia projektowa „PROJEKTOR”, ul. Noniewiczza 85C, 16-400 Suwałki
2. Gmina Miasto Suwałki- Urząd Miejski w Suwałkach, ul. Mickiewicza 1, 16-400 Suwałki
3. a/a.

Za zgodność
z oryginałem

Załącznik nr 1 do decyzji nr SPK - 417-16/7/2017 z dnia 5 czerwca 2017 roku

Wyliczenie opłaty za usunięcie drzew i krzewów

Lp.	Nr inwent.	Gatunek	Obwody pni [cm]/ Powierzchnia krzewów [m ²]	Naliczenie opłaty	Opłata [zł]
1	2	3	4	6	7
1	2	Brzoza brodawkowata	90	90 x 500,00zł	45 000,00
2	6	Sosna zwyczajna	80	80 x 500,00zł	40 000,00
3	7	Sosna zwyczajna	70	70 x 500,00zł	35 000,00
4	8	Sosna zwyczajna	65	65 x 500,00zł	32 500,00
5	9	Sosna zwyczajna	75;75	113 x 500,00zł	56 500,00
6	10	Sosna zwyczajna	68	68 x 500,00zł	34 000,00
7	11	Sosna zwyczajna	65	65 x 500,00zł	32 500,00
8	12	Sosna zwyczajna	80	80 x 500,00zł	40 000,00
9	13	Sosna zwyczajna	60	60 x 500,00zł	30 000,00
10	14	Sosna zwyczajna	62	62 x 500,00zł	31 000,00
11	15	Sosna zwyczajna	82	82 x 500,00zł	41 000,00
12	16	Sosna zwyczajna	78	78 x 500,00zł	39 000,00
13	17	Sosna zwyczajna	51	51 x 500,00zł	25 500,00
14	18	Sosna zwyczajna	78	78 x 500,00zł	39 000,00
15	19	Sosna zwyczajna	58	58 x 500,00zł	29 000,00
16	20	Sosna zwyczajna	61	61 x 500,00zł	30 500,00
17	21	Sosna zwyczajna	58	58 x 500,00zł	29 000,00
18	22	Sosna zwyczajna	63	63 x 500,00zł	31 500,00
19	23	Sosna zwyczajna	82	82 x 500,00zł	41 000,00
20	24	Sosna zwyczajna	58	58 x 500,00zł	29 000,00
21	25	Sosna zwyczajna	62	62 x 500,00zł	31 000,00
22	26	Sosna zwyczajna	67	67 x 500,00zł	33 500,00
23	27	Sosna zwyczajna	72	72 x 500,00zł	36 000,00
24	29	Sosna zwyczajna	63	63 x 500,00zł	31 500,00
25	32	Sosna zwyczajna	61	61 x 500,00zł	30 500,00
26	33	Sosna zwyczajna	88	88 x 500,00zł	44 000,00
27	34	Sosna zwyczajna	63	63 x 500,00zł	31 500,00
28	35	Sosna zwyczajna	75	75 x 500,00zł	37 500,00
29	36	Sosna zwyczajna	93	93 x 500,00zł	46 500,00
30	37	Sosna zwyczajna	40;40;20	70 x 500,00zł	35 000,00
31	38	Sosna zwyczajna	51	51 x 500,00zł	25 500,00
32	39	Sosna zwyczajna	60	60 x 500,00zł	30 000,00
33	42	Sosna zwyczajna	57	57 x 500,00zł	28 500,00
34	43	Klon zwyczajny	60	60 x 500,00zł	30 000,00
35	50	Krzewy różnych gatunków	785	785,00 x 200,00	157 000,00
36	51	Sosna zwyczajna	85	85 x 500,00zł	42 500,00
37	52	Sosna zwyczajna	84	84 x 500,00zł	42 000,00
38	53	Sosna zwyczajna	68	68 x 500,00zł	34 000,00
39	54	Klon zwyczajny	75	75 x 500,00zł	37 500,00
40	55	Klon zwyczajny	51	51 x 500,00zł	25 500,00
41	56	Brzoza brodawkowata	70	70 x 500,00zł	35 000,00
42	57	Ałycza, Śliwa wiśniowa	13;30;30;15	59 x 500,00zł	29 500,00
43	58	Ałycza, Śliwa wiśniowa	35;26;38	69 x 500,00zł	34 500,00
44	59	Czeremcha zwyczajna	23;23;30;21	64 x 500,00zł	32 000,00
45	60	Jabłoń domowa	90;50	115 x 500,00zł	57 500,00
46	61	Jabłoń domowa	47;43	69 x 500,00zł	34 500,00
47	62	Jabłoń domowa	56;70	98 x 500,00zł	49 000,00
48	63	Ałycza, Śliwa wiśniowa	40;43;35	81 x 500,00zł	40 500,00

Za zgodność
z oryginałem

49	64	Grusza pospolita	153	153 x 500,00zł	76 500,00
50	65	Czeremcha amerykańska	47;45;43	91 x 500,00zł	45 500,00
51	66	Ałycza, Śliwa wiśniowa	36;35;36;34	89 x 500,00zł	44 500,00
RAZEM:					1 999 500

* zgodnie z Art. 85 ust. 2 ustawy z dnia 16 kwietnia 2004r. o ochronie przyrody (Dz.U. z 2016 r. poz. 2134 z późn. zm.), jeżeli drzewo na wysokości 130cm:

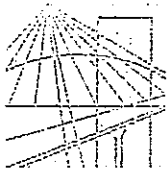
- posiada kilka pni- za obwód pnia drzewa przyjmuje się sumę obwodu pnia o największym obwodzie oraz połowy obwodów pozostałych pni

** zgodnie ze stawkami określonymi w art. 85 ust. 5,6 i 7 ustawy z dnia 16 kwietnia 2004r. o ochronie przyrody (Dz.U. z 2016 r. poz. 2134 z późn. zm.).

Za zgodność
z oryginałem

Z up. MARSZALKI WOJEWÓDZTWA

Teresa Świerczyńska
Dyrektor
Suwalskiego Parku Krajoznawczego



PODLASKA
OKRĘGOWA
I Z B A
INŻYNIERÓW
BUDOWNICTWA

Białystok, dnia 28 maja 2013 r.

POIB.KK.7131/006/13

DECYZJA

Na podstawie art. 24 ust. 1 pkt 2 ustawy z dnia 15 grudnia 2000 r. o samorządach zawodowych architektów, inżynierów budownictwa oraz urbanistów (Dz. U. z 2001 r. Nr 5, poz. 42, z późniejszymi zmianami), art. 12 ust. 3, art. 13 ust. 1 pkt 1, art. 14 ust. 1 pkt 5 ustawy z dnia 7 lipca 1994 r. – Prawo budowlane (tekst jednolity: Dz. U. z 2010 r. Nr 243, poz. 1623, z późniejszymi zmianami) oraz § 11 ust. 1 pkt 1 i § 24 ust. 1 rozporządzenia Ministra Transportu i Budownictwa z dnia 28 kwietnia 2006 r. w sprawie samodzielnych funkcji technicznych w budownictwie (Dz. U. Nr 83, poz. 578, z późniejszymi zmianami), po ustaleniu, że zostały spełnione warunki w zakresie przygotowania zawodowego oraz został złożony egzamin na uprawnienia budowlane z wynikiem pozytywnym, Komisja Kwalifikacyjna Podlaskiej Okręgowej Izby Inżynierów Budownictwa stwierdza, iż:

Pan ERWIN ANTONI NIEWIAROWSKI
magister inżynier elektrotechniki
urodzony dnia 13 czerwca 1984 r. w Siemiatyczach

otrzymuje

UPRAWNIENIA BUDOWLANE
numer ewidencyjny PDL/0080/POOE/13

do projektowania bez ograniczeń
w specjalności instalacyjnej w zakresie sieci, instalacji i urządzeń
elektrycznych i elektroenergetycznych

Szczegółowy zakres nadanych uprawnień budowlanych:

- I. Zgodnie z art. 12 ust. 1 pkt 1 i art. 13 ust. 4 ww. ustawy z dnia 7 lipca 1994 r. – Prawo budowlane, w wyżej wymienionej specjalności, niniejsze uprawnienia upoważniają do:
- projektowania, sprawdzania projektów architektoniczno-budowlanych i sprawowania nadzoru autorskiego,
 - sprawowania kontroli technicznej utrzymania obiektów budowlanych
- bez ograniczeń.
- II. Zgodnie z § 24 ust. 1 oraz § 15 ww. rozporządzenia Ministra Transportu i Budownictwa z dnia 28 kwietnia 2006 r. w sprawie samodzielnych funkcji technicznych w budownictwie, niniejsze uprawnienia budowlane upoważniają do:
- projektowania obiektu budowlanego, takiego jak: sieci, instalacje i urządzenia elektryczne i elektroenergetyczne, w tym kolejowe, trolejbusowe i tramwajowe sieci trakcyjne wraz z instalacjami i urządzeniami technicznymi zasilania i sterowania, w tym kolejowej, trolejbusowej i tramwajowej sieci trakcyjnej oraz elektrycznego ogrzewania rozjazdów;
 - sporządzania projektu zagospodarowania działki lub terenu w specjalności instalacyjnej w zakresie sieci, instalacji i urządzeń elektrycznych i elektroenergetycznych.

Za zgodność
z oryginałem

UZASADNIENIE

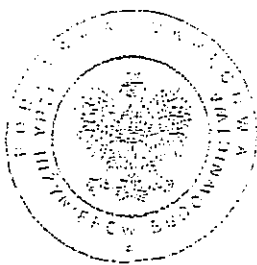
W związku z uwzględnieniem w całości żądania strony, na podstawie art. 107 § 4 ustawy z dnia 14 czerwca 1960 r. – Kodeks postępowania administracyjnego (tekst jednolity: Dz. U. z 2013 r., poz. 267), odstępuje się od uzasadnienia decyzji.

POUCZENIE

Od niniejszej decyzji służy odwołanie do Krajowej Komisji Kwalifikacyjnej Polskiej Izby Inżynierów Budownictwa, za pośrednictwem Komisji Kwalifikacyjnej Podlaskiej Okręgowej Izby Inżynierów Budownictwa, w terminie 14 dni od daty jej doręczenia.

1. Przewodniczący Komisji Kwalifikacyjnej POIIB
dr inż. Mikołaj Malesza
2. Wiceprzewodniczący Komisji Kwalifikacyjnej POIIB
mgr inż. Jakub Grzegorzczak
3. Wiceprzewodniczący Komisji Kwalifikacyjnej POIIB
mgr inż. Bogdan Jan Siuda
4. Sekretarz Komisji Kwalifikacyjnej POIIB
mgr inż. Jerzy Tadeusz Drapa
5. Członek Komisji Kwalifikacyjnej POIIB
mgr inż. Bogdan Jan Bański
6. Członek Komisji Kwalifikacyjnej POIIB
mgr inż. Wiktor Ostasiewicz
7. Członek Komisji Kwalifikacyjnej POIIB
mgr inż. Mirosław Jerzy Szumski

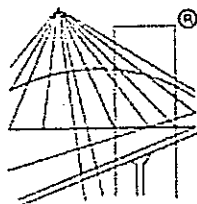
K. Malesza
.....
J. Grzegorzczak
.....
B. Siuda
.....
J. Drapa
.....
B. Bański
.....
W. Ostasiewicz
.....
M. Szumski
.....



Za zgodność
z oryginałem

Otrzymują:

1. Pan Erwin Antoni Niewiarowski
ul. Piasta 152 m 39
15-045 Białystok
2. Główny Inspektor Nadzoru Budowlanego
3. Rada Podlaskiej Okręgowej Izby Inżynierów Budownictwa
4. aa.



P O L S K A
I Z B A
I N Ż Y N I E R Ó W
B U D O W N I C T W A

Zaświadczenie

o numerze weryfikacyjnym:

PDL-JYH-NCR-G8G *

Pan Paweł Gudajtis o numerze ewidencyjnym PDL/IE/0106/13
adres zamieszkania al. Jana Pawła II 72 m. 36, 15-704 Białystok
jest członkiem Podlaskiej Okręgowej Izby Inżynierów Budownictwa i posiada wymagane
ubezpieczenie od odpowiedzialności cywilnej.
Niniejsze zaświadczenie jest ważne od 2017-08-01 do 2018-07-31.

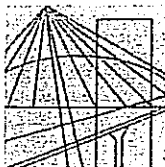
Zaświadczenie zostało wygenerowane elektronicznie i opatrzone bezpiecznym podpisem elektronicznym
weryfikowanym przy pomocy ważnego kwalifikowanego certyfikatu w dniu 2017-07-04 roku przez:

Waldemar Jasielczuk, Zastępca Przewodniczącego Rady Podlaskiej Okręgowej Izby Inżynierów Budownictwa.

(Zgodnie art. 5 ust 2 ustawy z dnia 18 września 2001 r. o podpisie elektronicznym (Dz. U. 2001 Nr 130 poz. 1450) dane w postaci
elektronicznej opatrzone bezpiecznym podpisem elektronicznym weryfikowanym przy pomocy ważnego kwalifikowanego certyfikatu są
równoważne pod względem skutków prawnych dokumentom opatrzonym podpisami własnoręcznymi.)

*Za zgodność
z oryginałem*

* Weryfikację poprawności danych w niniejszym zaświadczeniu można sprawdzić za pomocą numeru weryfikacyjnego zaświadczenia na
stronie Polskiej Izby Inżynierów Budownictwa www.piib.org.pl lub kontaktując się z biurem właściwej Okręgowej Izby Inżynierów
Budownictwa.



PODLASKA
OKRĘGOWA
I Z B A
INŻYNIERÓW
BUDOWNICTWA

Białystok, dnia 28 maja 2013 r.

POIIB.KK.7131-7132/002/13

DECYZJA

Na podstawie art. 24 ust. 1 pkt 2 ustawy z dnia 15 grudnia 2000 r. o samorządach zawodowych architektów, inżynierów budownictwa oraz urbanistów (Dz. U. z 2001 r. Nr 5, poz. 42, z późniejszymi zmianami), art. 12 ust. 3, art. 13 ust. 1 pkt 1 i 2, art. 14 ust. 1 pkt 5 ustawy z dnia 7 lipca 1994 r. – Prawo budowlane (tekst jednolity: Dz. U. z 2010 r. Nr 243, poz. 1623, z późniejszymi zmianami) oraz § 11 ust. 1 pkt 1 i § 24 ust. 1 rozporządzenia Ministra Transportu i Budownictwa z dnia 28 kwietnia 2006 r. w sprawie samodzielnych funkcji technicznych w budownictwie (Dz. U. Nr 83, poz. 578, z późniejszymi zmianami), po ustaleniu, że zostały spełnione warunki w zakresie przygotowania zawodowego oraz został złożony egzamin na uprawnienia budowlane z wynikiem pozytywnym, Komisja Kwalifikacyjna Podlaskiej Okręgowej Izby Inżynierów Budownictwa stwierdza, iż:

Pan PAWEŁ GUDAJTIS

magister inżynier elektrotechniki

urodzony dnia 24 września 1982 r. w Suwałkach

otrzymuje

UPRAWNIENIA BUDOWLANE

numer ewidencyjny PDL/0085/PWOE/13

**do projektowania i kierowania robotami budowlanymi bez ograniczeń
w specjalności instalacyjnej w zakresie sieci, instalacji i urządzeń
elektrycznych i elektroenergetycznych**

Szczegółowy zakres nadanych uprawnień budowlanych:

- I. Zgodnie z art. 12 ust. 1 pkt 1 i 2 oraz art. 13 ust. 3 i 4 ww. ustawy z dnia 7 lipca 1994 r. – Prawo budowlane, w wyżej wymienionej specjalności, niniejsze uprawnienia upoważniają do:
 - projektowania, sprawdzania projektów architektoniczno-budowlanych i sprawowania nadzoru autorskiego,
 - kierowania budową lub innymi robotami budowlanymi,
 - kierowania wytwarzaniem konstrukcyjnych elementów budowlanych oraz nadzoru i kontroli technicznej wytwarzania tych elementów,
 - wykonywania nadzoru inwestorskiego,
 - sprawowania kontroli technicznej utrzymania obiektów budowlanych
- II. Zgodnie z § 24 ust. 1 oraz § 15 ww. rozporządzenia Ministra Transportu i Budownictwa z dnia 28 kwietnia 2006 r. w sprawie samodzielnych funkcji technicznych w budownictwie, niniejsze uprawnienia budowlane upoważniają do:
 - projektowania obiektu budowlanego i kierowania robotami budowlanymi związanymi z obiektem budowlanym, takim jak: sieci, instalacje i urządzenia elektryczne i elektroenergetyczne, w tym kolejowe, trolejbusowe i tramwajowe sieci trakcyjne wraz z instalacjami i urządzeniami technicznymi zasilania i sterowania, w tym kolejowej, trolejbusowej i tramwajowej sieci trakcyjnej oraz elektrycznego ogrzewania rozjazdów;
 - sporządzania projektu zagospodarowania działki lub terenu w specjalności instalacyjnej w zakresie sieci, instalacji i urządzeń elektrycznych i elektroenergetycznych.

Za zgodność
z oryginałem

UZASADNIENIE

W związku z uwzględnieniem w całości żądania strony, na podstawie art. 107 § 4 ustawy z dnia 14 czerwca 1960 r. – Kodeks postępowania administracyjnego (tekst jednolity: Dz. U. z 2013 r., poz. 267), odstępuje się od uzasadnienia decyzji.

POUCZENIE

Od niniejszej decyzji służy odwołanie do Krajowej Komisji Kwalifikacyjnej Polskiej Izby Inżynierów Budownictwa, za pośrednictwem Komisji Kwalifikacyjnej Podlaskiej Okręgowej Izby Inżynierów Budownictwa, w terminie 14 dni od daty jej doręczenia.

1. Przewodniczący Komisji Kwalifikacyjnej POIIB
dr inż. Mikołaj Malesza
2. Wiceprzewodniczący Komisji Kwalifikacyjnej POIIB
mgr inż. Jakub Grzegorzczak
3. Wiceprzewodniczący Komisji Kwalifikacyjnej POIIB
mgr inż. Bogdan Jan Siuda
4. Sekretarz Komisji Kwalifikacyjnej POIIB
mgr inż. Jerzy Tadeusz Drapa
5. Członek Komisji Kwalifikacyjnej POIIB
mgr inż. Bogdan Jan Bański
6. Członek Komisji Kwalifikacyjnej POIIB
mgr inż. Wiktor Ostasiewicz
7. Członek Komisji Kwalifikacyjnej POIIB
mgr inż. Mirosław Jerzy Szumski

Malesza
.....
Grzegorzczak
.....
Siuda
.....
Drapa
.....
Bański
.....
Ostasiewicz
.....
Szumski
.....



Otrzymują:

1. Pan Paweł Gudajtis
ul. T. Noniewicza 40B m 29
16-400 Suwałki
2. Główny Inspektor Nadzoru Budowlanego
3. Rada Podlaskiej Okręgowej Izby Inżynierów Budownictwa
4. aa.

Za zgodność
z oryginałem