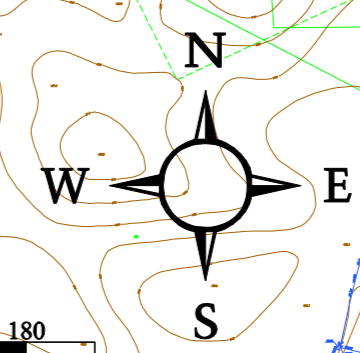
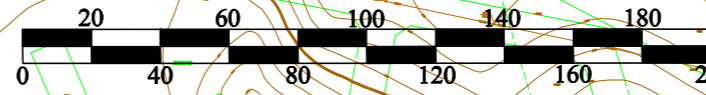


MIEJSCOWY PLAN ZAGOSPODAROWANIA PRZESTRZENNEGO POŁUDNIOWEJ DZIELNICY PRZEMYSŁOWEJ W SUWAŁKACH

ZAŁĄCZNIK NR 1 DO UCHWAŁY NR XLII/538/2018
RADY MIEJSKIEJ W SUWAŁKACH Z DNIA 28 lutego 2018 r.

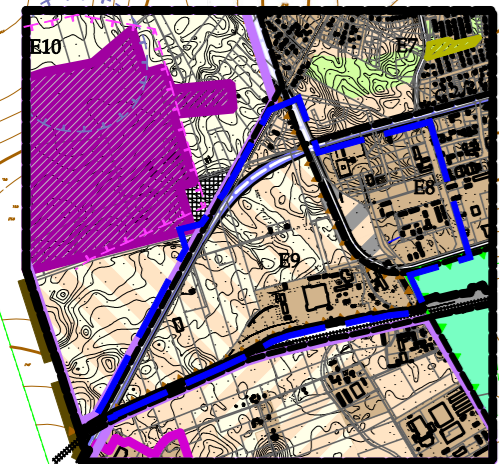
skala 1:2000



LEGENDA:

- GRANICA TERENU OBJĘTEGO PLANEM
- LINIE ROZGRANICZAJĄCE TERENY O RÓŻNYM PRZEZNACZENIU LUB RÓŻNYCH ZASADACH ZAGOSPODAROWANIA
- LINIE PODZIAŁU WEWNĘTRZNEGO POSTULOWANE
- NIERPRZEKACZALNE LINIE ZABUDOWY
- KD TERENY KOMUNIKACJI PUBLICZNEJ
- KDW TERENY KOMUNIKACJI WEWNĘTRZNEJ
- PRZEBIEG GŁÓWNEJ DROGI ROWEROWEJ O ZNACZENIU KOMUNIKACYJNYM
- MW/U TEREN ZABUDOWY MIESZKALNEJ WIELORODZINNEJ Z USŁUGAMI
- U/M TEREN ZABUDOWY USŁUGOWEJ I MIESZKALNEJ
- U TERENY ZABUDOWY USŁUGOWEJ
- U/P TERENY ZABUDOWY USŁUGOWO-PRODUKCYJNEJ
- P/U TERENY ZABUDOWY PRODUKCYJNEJ I USŁUGOWEJ
- P TERENY ZABUDOWY PRZEMYSŁOWEJ
- ZP TERENY ZIELENI URZĄDZONEJ
- E TERENY URZĄDZEŃ ELEKTROENERGETYCZNYCH
- K TERENY OCZYSZCZALNI ŚCIEKÓW
- KP TERENY PARKINGU

WYCIĄG Z STUDIUM UWARUNKOWAŃ I KIERUNKÓW ZAGOSPODAROWANIA PRZESTRZENNEGO



GRANICE OPRACOWANIA PLANU

- STREFA OCHRONNA OD KOMPOSTOWNI ODPADÓW KOMUNALNYCH
- GRANICA TERENU ZAMKNIĘTEGO KOLEJOWEGO DO UWOLNIENIA POD NOWE ZAGOSPODAROWANIE
- GRANICA STREFY OD CZYNNEJ LINII KOLEJOWEJ

