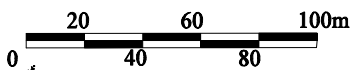

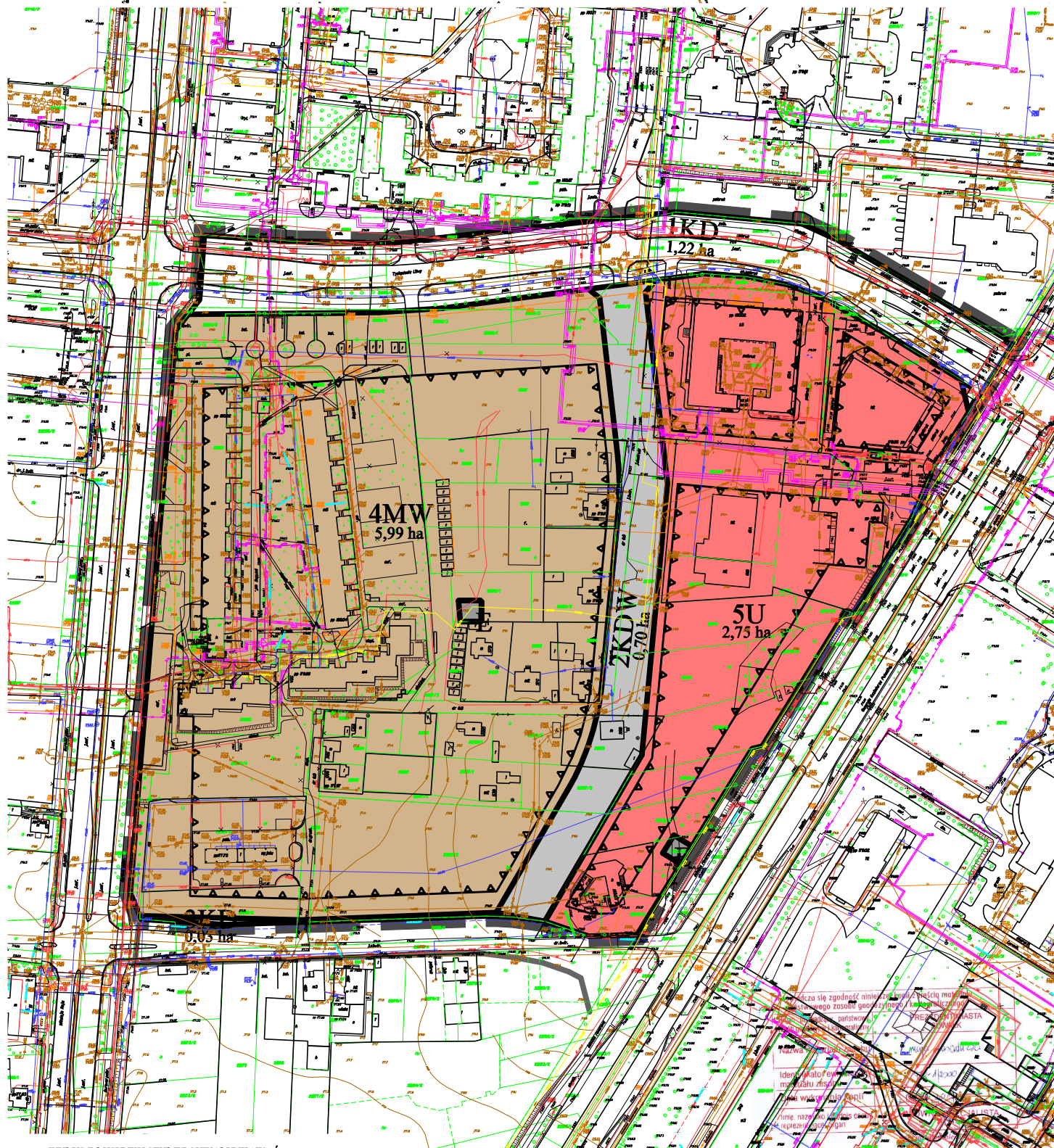


MIEJSCOWY PLAN ZAGOSPODAROWANIA PRZESTRZENNEGO TERENU POŁOŻONEGO POMIĘDZY ULICAMI: M. REJA, 1000-LECIA LITWY I GEN. K. PUŁASKIEGO,



ZAŁĄCZNIK NR 1 DO UCHWAŁY NR XL/510/2017
RADY MIEJSKIEJ W SUWAŁKACH Z DNIA 28 grudnia 2017 R.



WYRYS Z RYSUNKU STUDIUM UWARUNKWAŃ I KIERUNKÓW ZAGOSPODAROWANIA PRZESTRZENNEGO



— GRANICA PLANU
— GRANICE SZEROKOŚCI
— CIEKAWY NIEODWIDZANA W WYKONANIU CELU PUBLICZNEGO O ZNACZENIU LOKALNYM
— ULICE KLASY 2^o SZEROKOŚCI

LEGENDA:

- GRANICE PLANU
- LINIE ROZGRANICZAJĄCE TERENY O RÓŻNYM PRZEZNACZENIU LUB RÓŻNYCH ZASADACH ZAGOSPODAROWANIA
- ▲ LINIE ZABUDOWY NIEPRZEKACZALNE
- KD** TERENY DRÓG PUBLICZNYCH
- KDW** TERENY DRÓG WEWNĘTRZNYCH
- U** TERENY ZABUDOWY USŁUGOWEJ
- MW** TERENY ZABUDOWY MIESZKANIOWEJ WIEŁORODZINNEJ
- E** TERENY INFRASTRUKTURY TECHNICZNEJ ELEKTROENERGETYKI