

LEGENDA:

W - powierzchnia wykopu z gruntu rodzimego

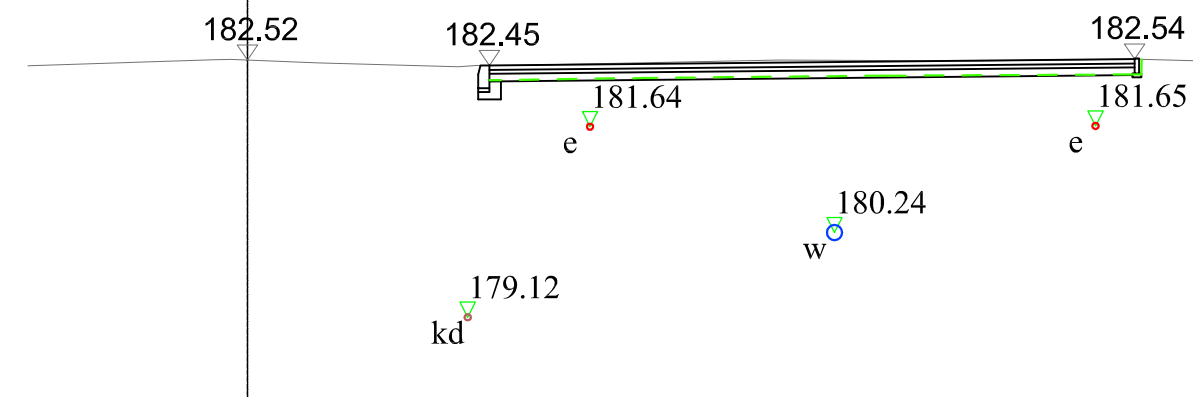
N - powierzchnia nasypu z gruntu rodzimego

- - - - - zakres humusu do zdjęcia

Początek ciągu pomiarowego F-G-H-I ul. FALKA KM 0+000.0

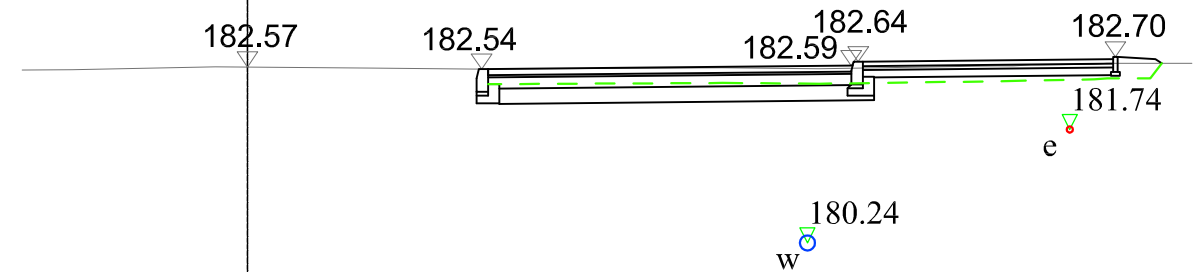
KM 0+002.90

W=0.3 | N=0.0 | H=9.5



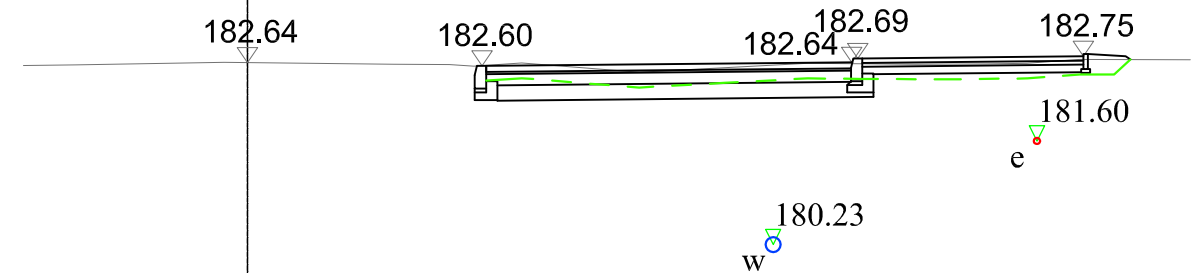
KM 0+015.47

W=1.4 | N=0.4 | H=9.9



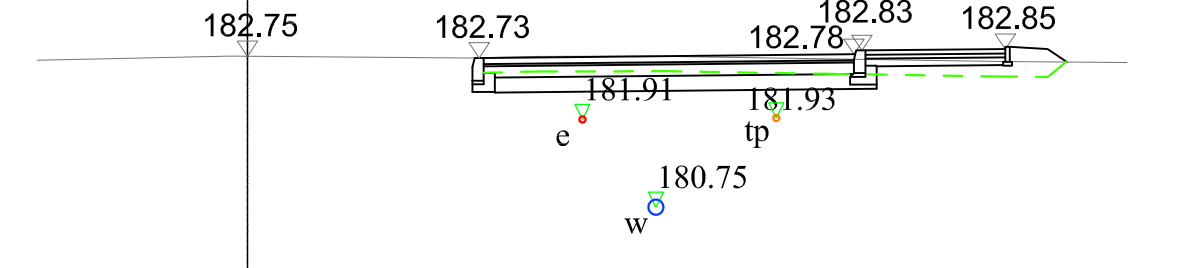
KM 0+031.08

W=1.3 | N=0.3 | H=9.5



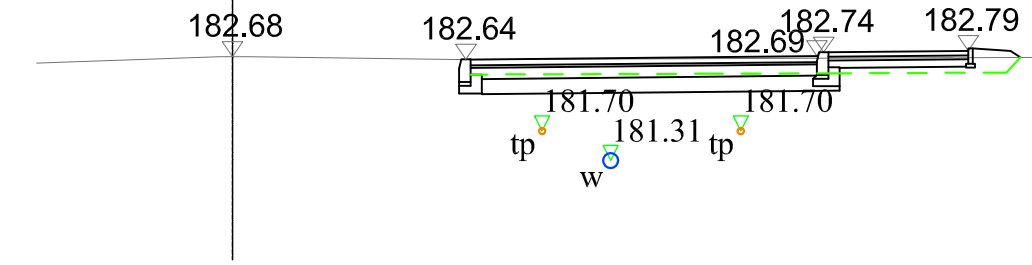
KM 0+071.81

W=1.4 | N=0.5 | H=8.6



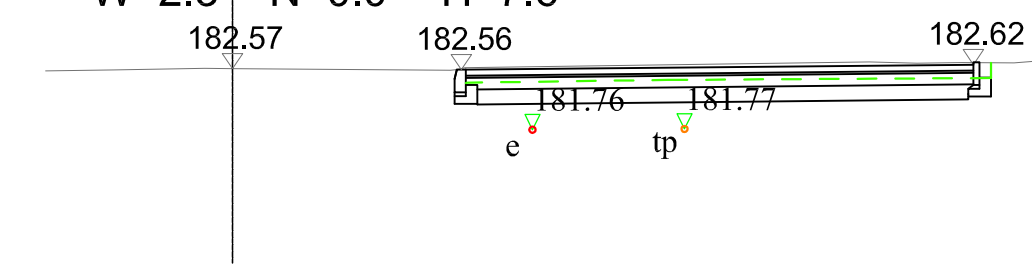
KM 0+085.25

W=1.4 | N=0.3 | H=8.1



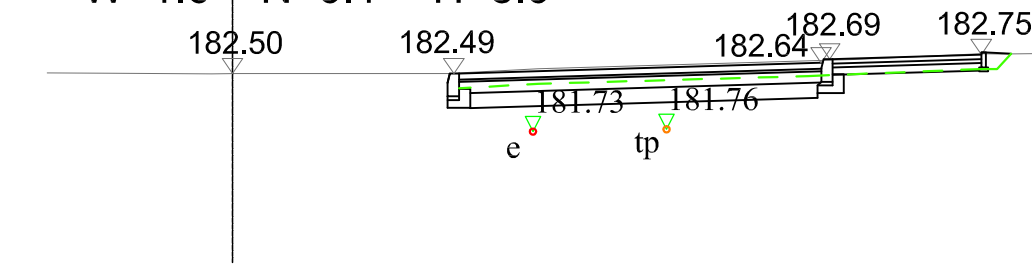
KM 0+101.39

W=2.3 | N=0.0 | H=7.6



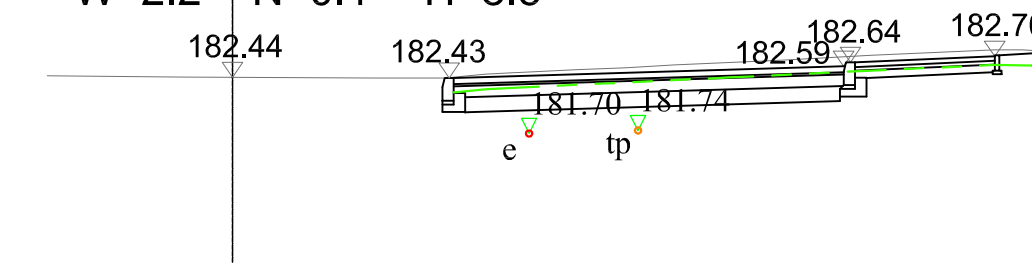
KM 0+109.71

W=1.6 | N=0.1 | H=8.0



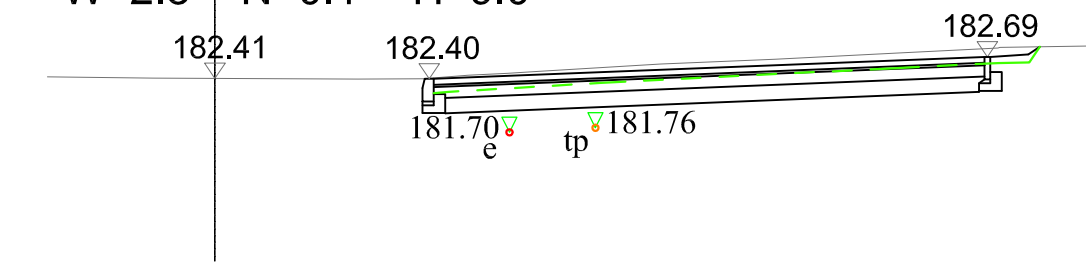
KM 0+117.19

W=2.2 | N=0.1 | H=8.5



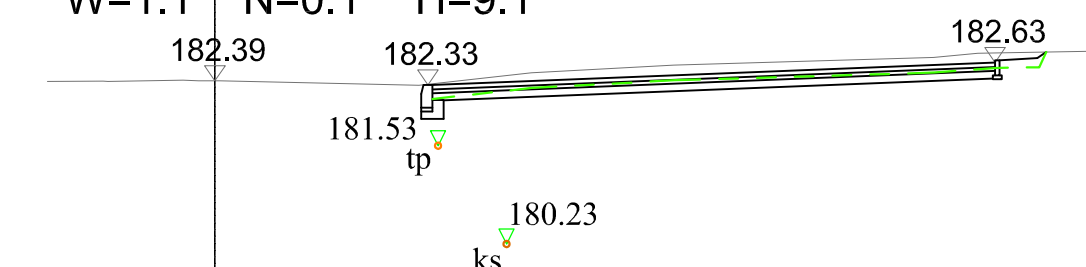
KM 0+121.17

W=2.8 | N=0.1 | H=9.0



KM 0+127.69

W=1.1 | N=0.1 | H=9.1



Koniec ciągu pomiarowego F-G-H-I ul. FALKA KM 0+137.0

Drogowskaz s.c.		M. Gwiazdowski, A. Sosnowski, M. Grzybowski ul. Elewatorska 13/22, 15-620 Białystok tel. (085) 652 06 80, e-mail: drogowskaz-sc@o2.pl	
Stadium: P.W.	Nazwa rysunku: Przekroje poprzeczne	Rysunek nr: 5.3	
Skala: 1:100	Objekt: Budowa ulicy Knuta Olafa Falca w Suwałkach.	Data: 05.06.2012	
BRANŻA DROGOWA			
Projektant: Imię i nazwisko nr apr.:	Podpis:	Sprawdzający: Imię i nazwisko nr apr.:	Podpis:
mgr inż. Wojciech Grzybowski PDL0065/POOD/05 Współpraca: mgr inż. Rafał Luma		mgr inż. Adam Sosnowski B1 45/02	