

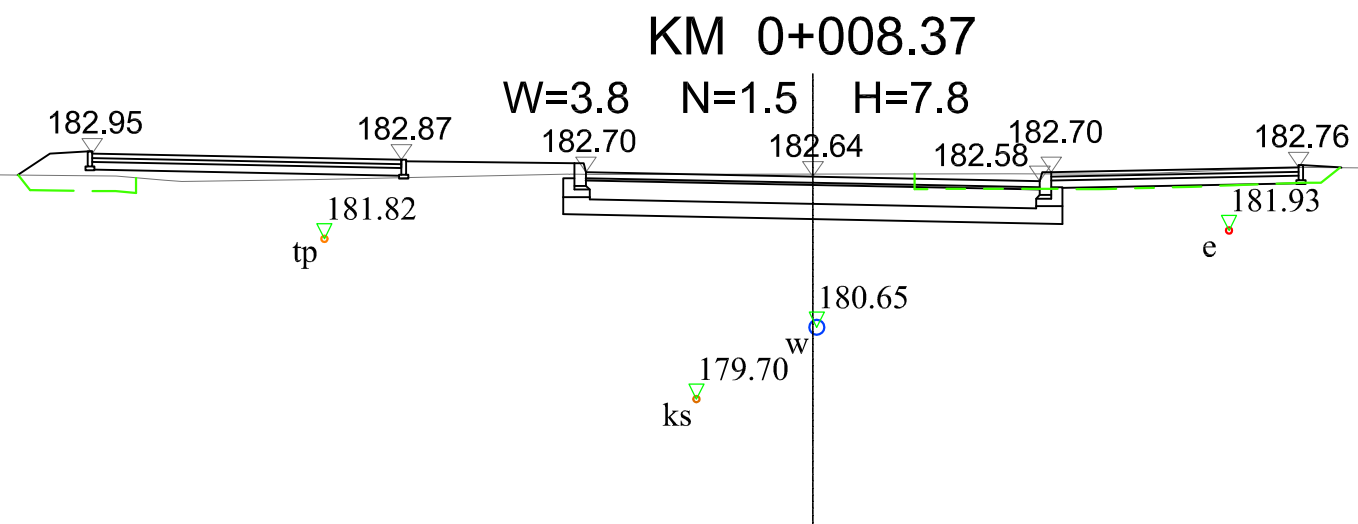
LEGENDA:

W - powierzchnia wykopu z gruntu rodzimego

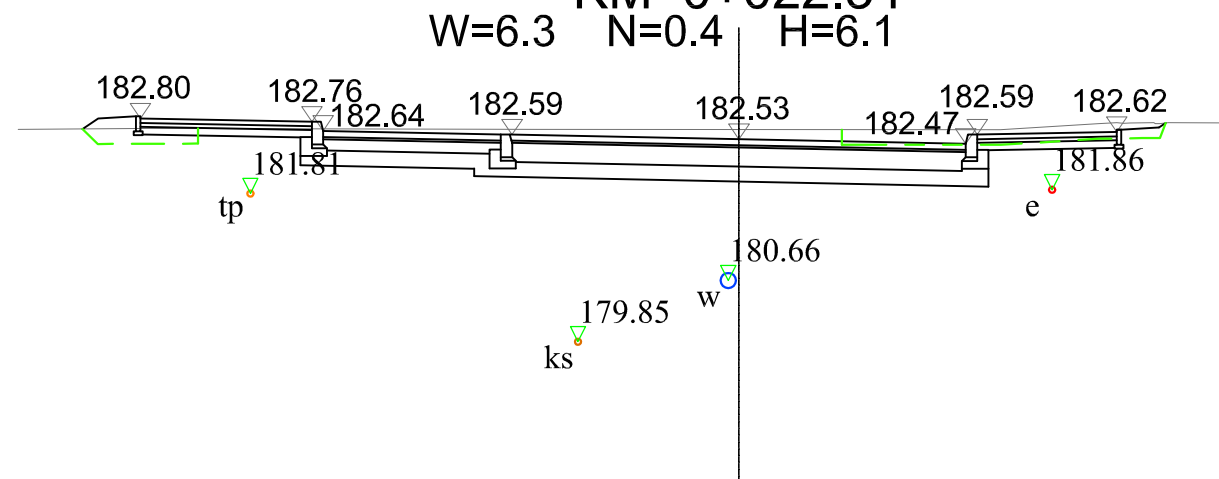
N - powierzchnia nasypu z gruntu rodzimego

--- - zakres humusu do zdjęcia

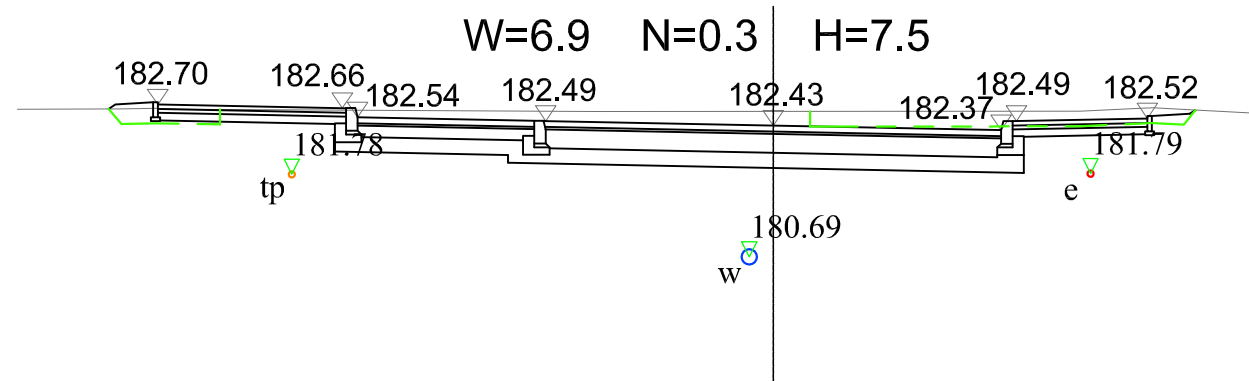
POCZĄTEK PROJEKTOWANEJ TRASY ul. FALKA - ciąg pomiarowy E-B KM 0+000.0



KM 0+022.34



KM 0+035.22



KONIEC PROJEKTOWANEJ TRASY ul. FALKA - ciąg pomiarowy E-B KM 0+042.5



M. Gwiazdowski, A. Sosnowski, M. Grzybowski
ul. Elewatorska 13/22, 15-620 Białystok
tel. (085) 652 06 80, e-mail: drogowskaz-sc@o2.pl

Stadium: P.W.	Nazwa rysunku: Przekroje poprzeczne- ciągu pomiarowego E-B	Rysunek nr: 5.2
Skala: 1:100	Obiekt: Budowa ulicy Knuta Olafa Falcka w Suwałkach.	Data: 05.06.2012

BRANŻA DROGOWA

Projektant:		Sprawdzający:	
Imię i nazwisko nr upr.:	Podpis:	Imię i nazwisko nr upr.:	Podpis:
mgr inż. Wojciech Grzybowski PDL/0065/POOD/05 Współpraca: mgr inż. Rafał Luma		mgr inż. Adam Sosnowski BI 45/02	