

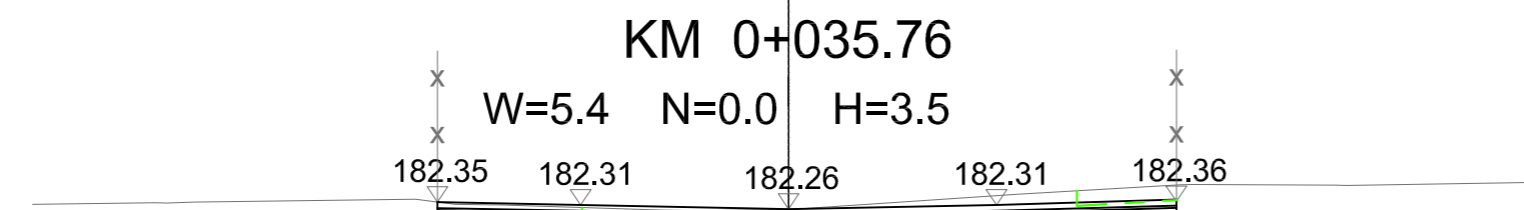
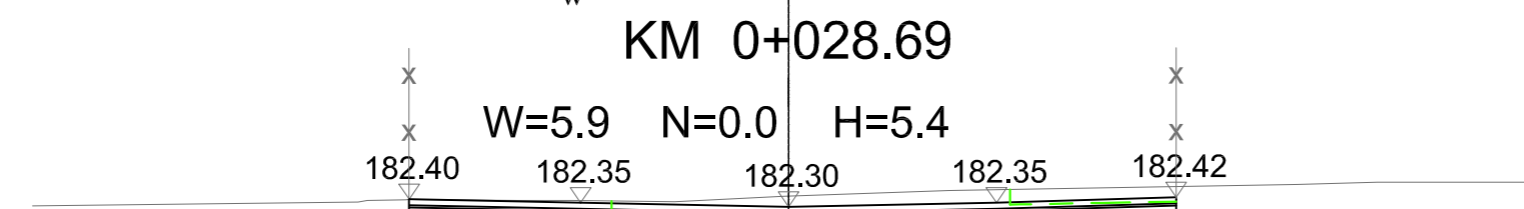
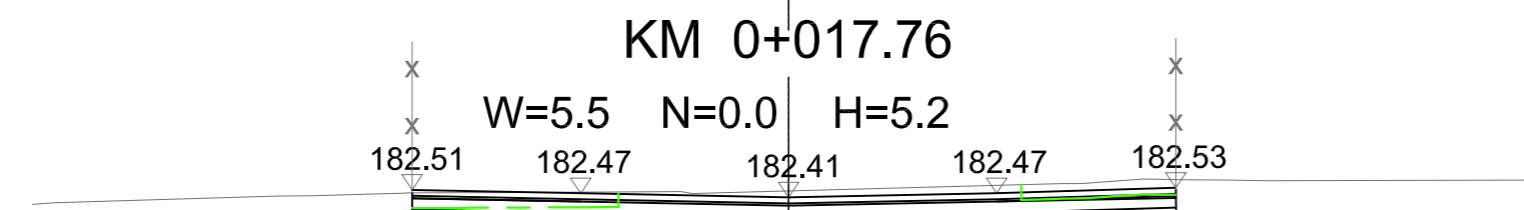
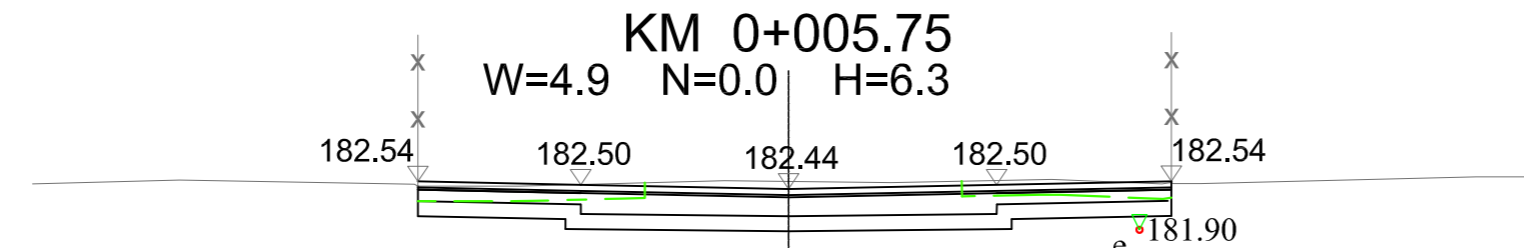
LEGENDA:

W - powierzchnia wykopu z gruntu rodzimego

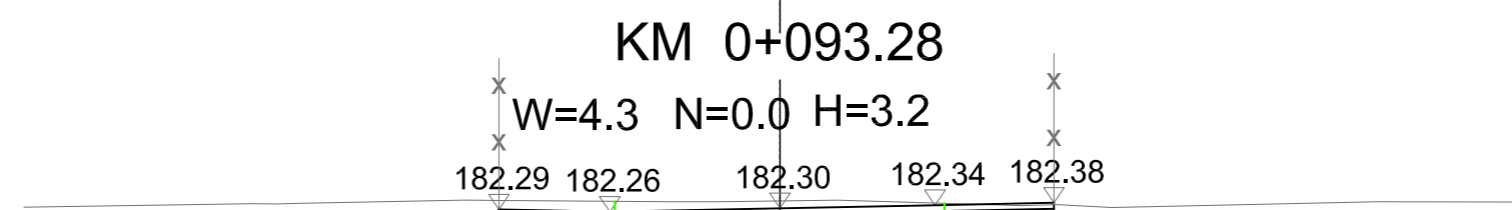
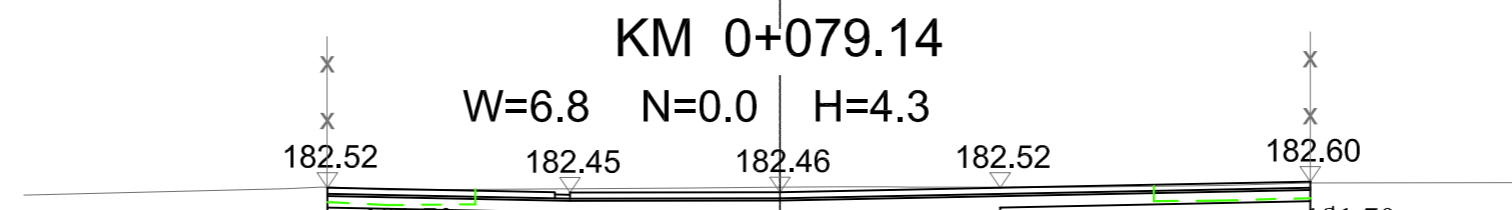
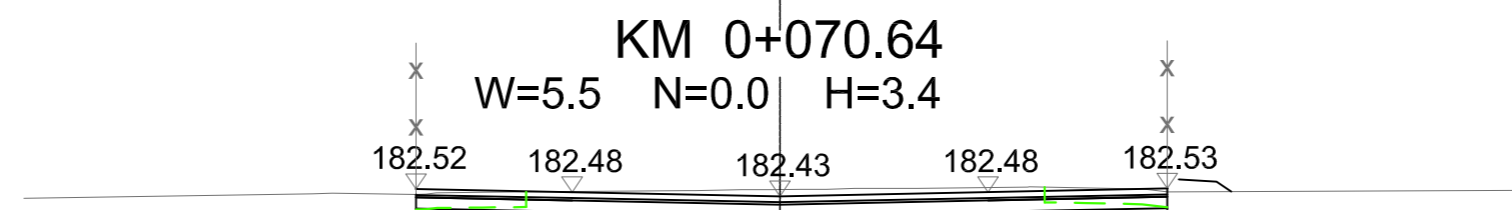
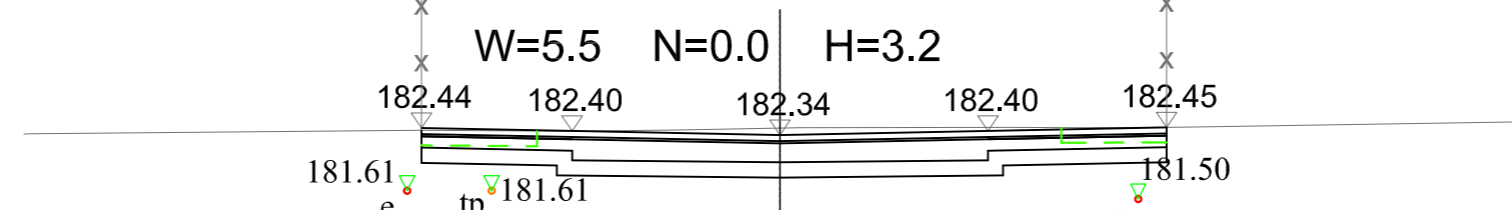
N - powierzchnia nasypu z gruntu rodzimego

- - - zakres humusu do zdjęcia

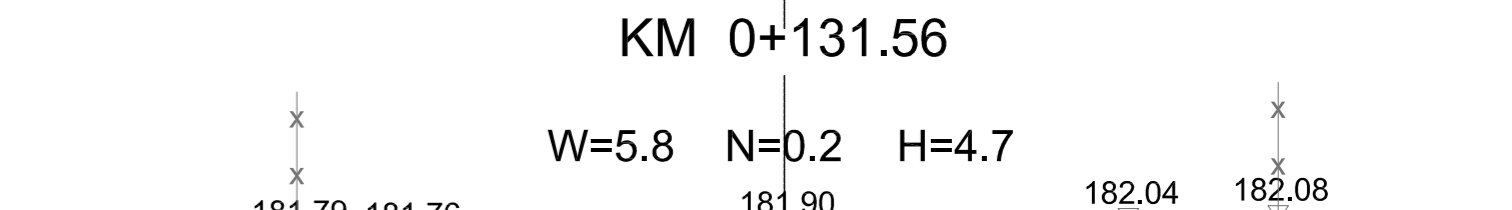
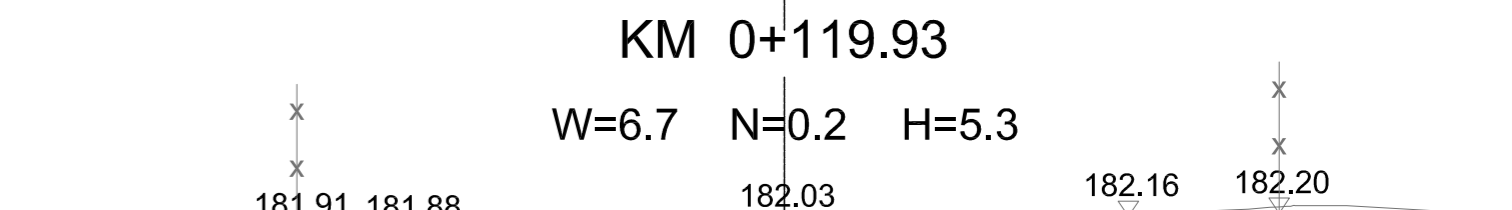
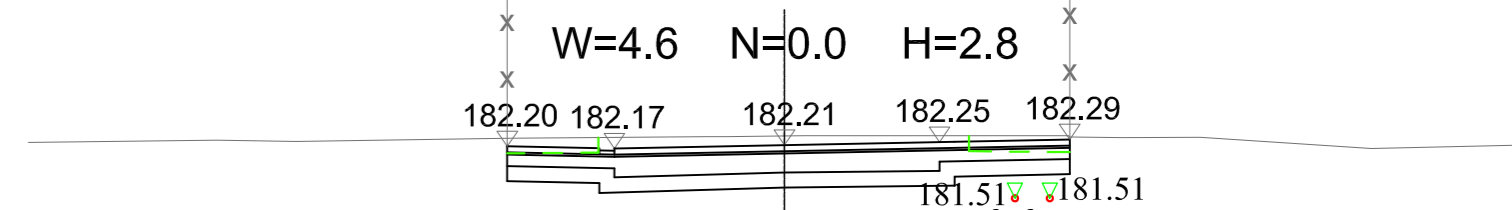
POCZĄTEK PROJEKTOWANEJ TRASY ul. FALKA - ciąg pomiarowy A-B-C-D KM 0+000.0



KM 0+054.09



KM 0+102.03



KONIEC PROJEKTOWANEJ TRASY ul. FALKA - ciąg pomiarowy A-B-C-D KM 0+135.0

		M. Gwiazdowski, A. Sosnowski, M. Grzybowski ul. Elewatorska 13/22, 15-620 Białystok tel. (085) 652 06 80, e-mail: drogowskaz-sc@o2.pl	
Stadium:	Nazwa rysunku: Przekroje poprzeczne - ciągu pomiarowego A-B-C-D	Rysunek nr:	5.1
P.W.	Objekt: Budowa ulicy Knuta Olafa Falca w Suwałkach	Data:	05.06.2012
Skala:	1:100		
BRANŻA DROGOWA			
Projektant:	Sprawdzający:		
Imię i nazwisko m. inż.:	Podpis:	Imię i nazwisko m. inż.:	Podpis:
mgr inż. Wojciech Grzybowski PDL/0065/POOD/05 Współpracownik:		mgr inż. Adam Sosnowski BI 45/02	
mgr inż. Rafał Luma			