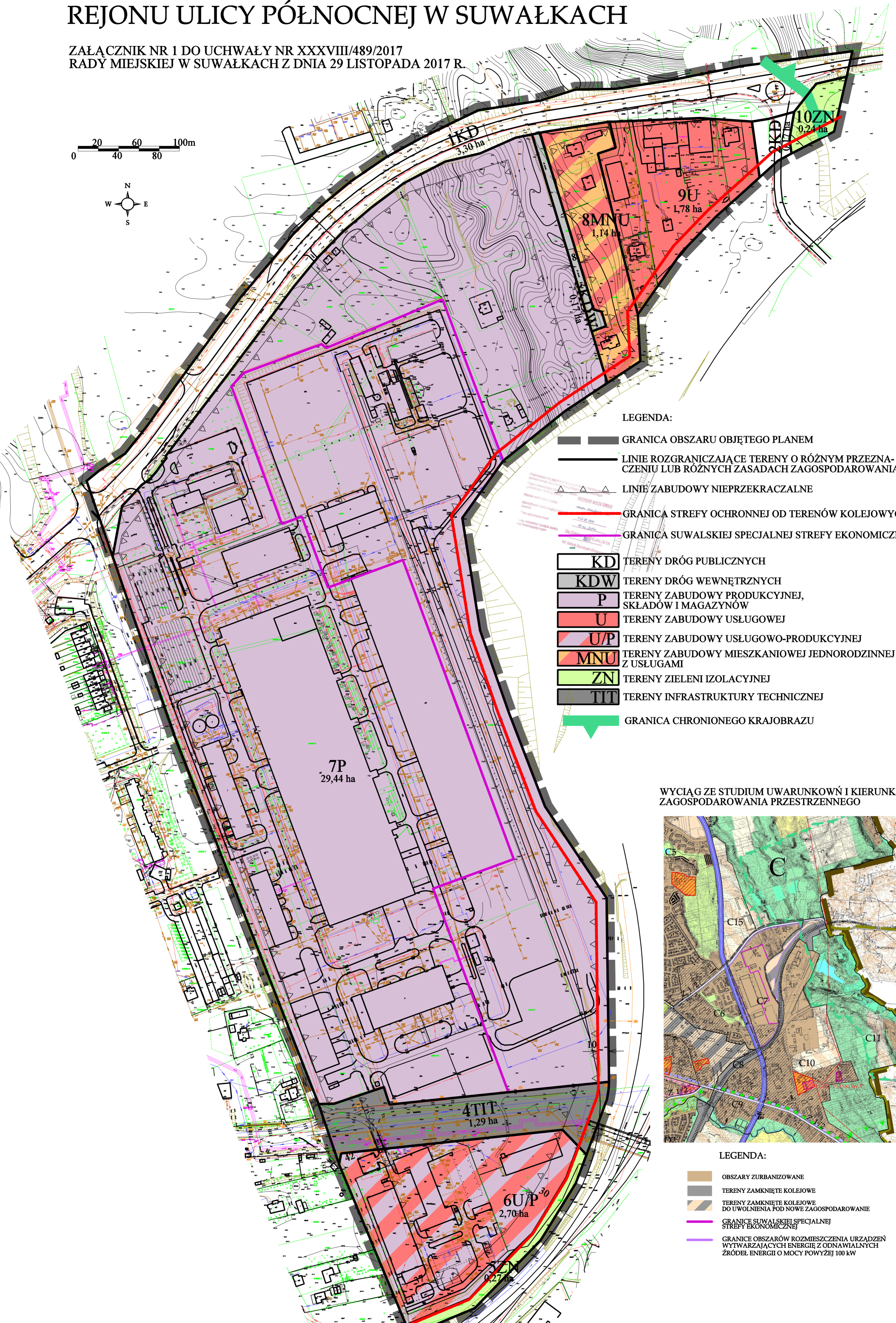

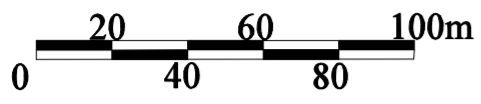


MIEJSCOWY PLAN ZAGOSPODAROWANIA PRZESTRZENNEGO REJONU ULICY PÓŁNOCNEJ W SUWAŁKACH

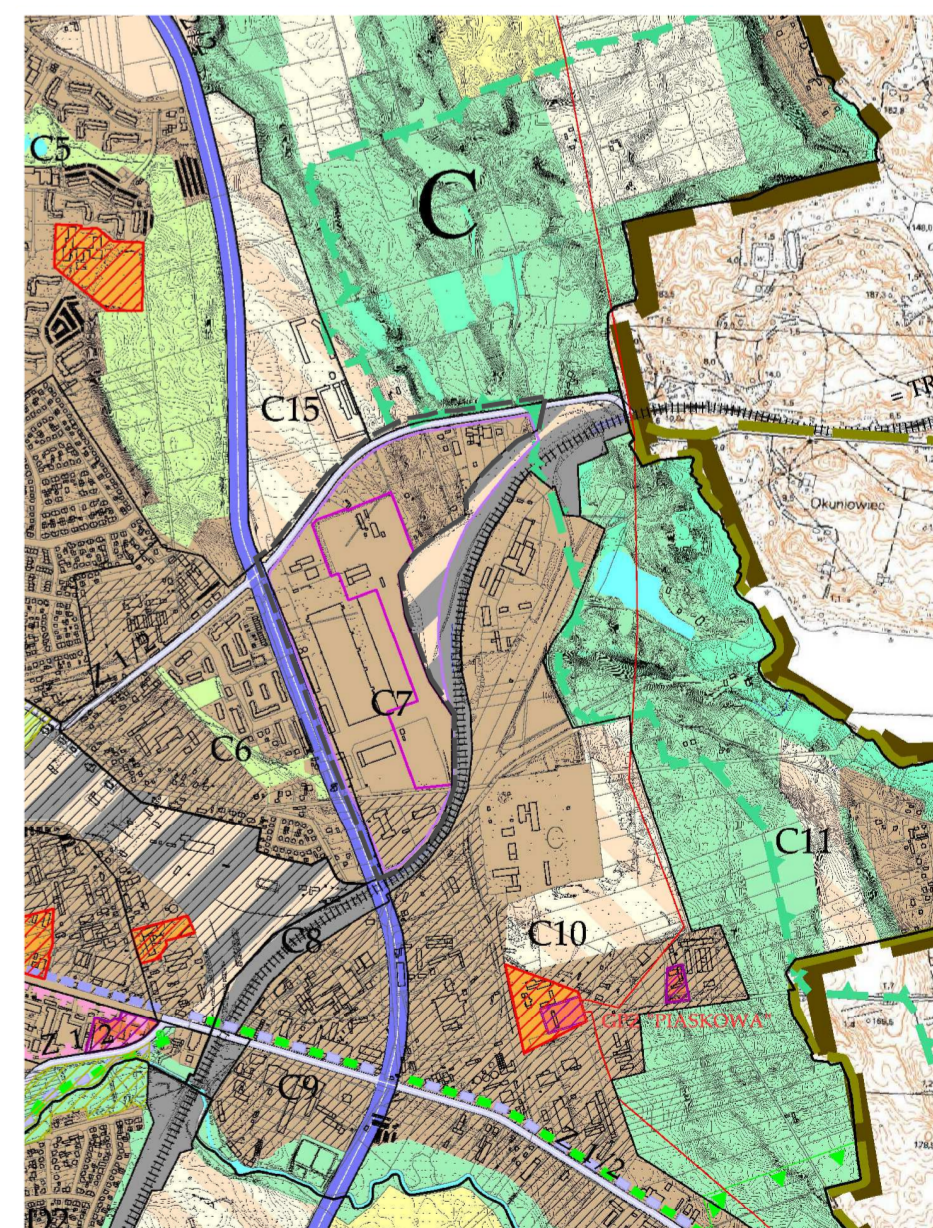
ZAŁĄCZNIK NR 1 DO UCHWAŁY NR XXXVIII/489/2017
RADY MIEJSKIEJ W SUWAŁKACH Z DNIA 29 LISTOPADA 2017 R.



LEGENDA:

- GRANICA OBSZARU OBJĘTEGO PLANEM
- LINIE ROZGRANICZAJĄCE TERENY O RÓŻNYM PRZEZNACZENIU LUB RÓŻNYCH ZASADACH ZAGOSPODAROWANIA
- LINIE ZABUDOWY NIEPRZEKRACZALNE
- GRANICA STREFY OCHRONNEJ OD TERENÓW KOLEJOWYCH
- GRANICA SUWAŁSKIEJ SPECJALNEJ STREFY EKONOMICZNEJ
- KD** TERENY DRÓG PUBLICZNYCH
- KDW** TERENY DRÓG WEWNĘTRZNYCH
- P** TERENY ZABUDOWY PRODUKCYJNEJ, SKŁADÓW I MAGAZYNÓW
- U** TERENY ZABUDOWY USŁUGOWEJ
- U/P** TERENY ZABUDOWY USŁUGOWO-PRODUKCYJNEJ
- MNU** TERENY ZABUDOWY MIESZKANIOWEJ JEDNORODZINNEJ Z USŁUGAMI
- ZN** TERENY ZIELENI IZOLACYJNEJ
- TIT** TERENY INFRASTRUKTURY TECHNICZNEJ
- GRANICA CHRONIONEGO KRAJOBRAZU

WYCIĄG ZE STUDIUM UWARUNKÓW I KIERUNKÓW ZAGOSPODAROWANIA PRZESTRZENNEGO



LEGENDA:

- OBSZARY ZURBANIZOWANE
- TERENY ZAMKNIĘTE KOLEJOWE
- TERENY ZAMKNIĘTE KOLEJOWE DO UWOLNIENIA POD NOWE ZAGOSPODAROWANIE
- GRANICE SUWAŁSKIEJ SPECJALNEJ STREFY EKONOMICZNEJ
- GRANICE OBSZARÓW ROZMIESZCZENIA URZĄDZEŃ WYTWARZAJĄCYCH ENERGIĘ Z ODNAWIALNYCH ŹRÓDEŁ ENERGI O MOCY POWYŻEJ 100 kW