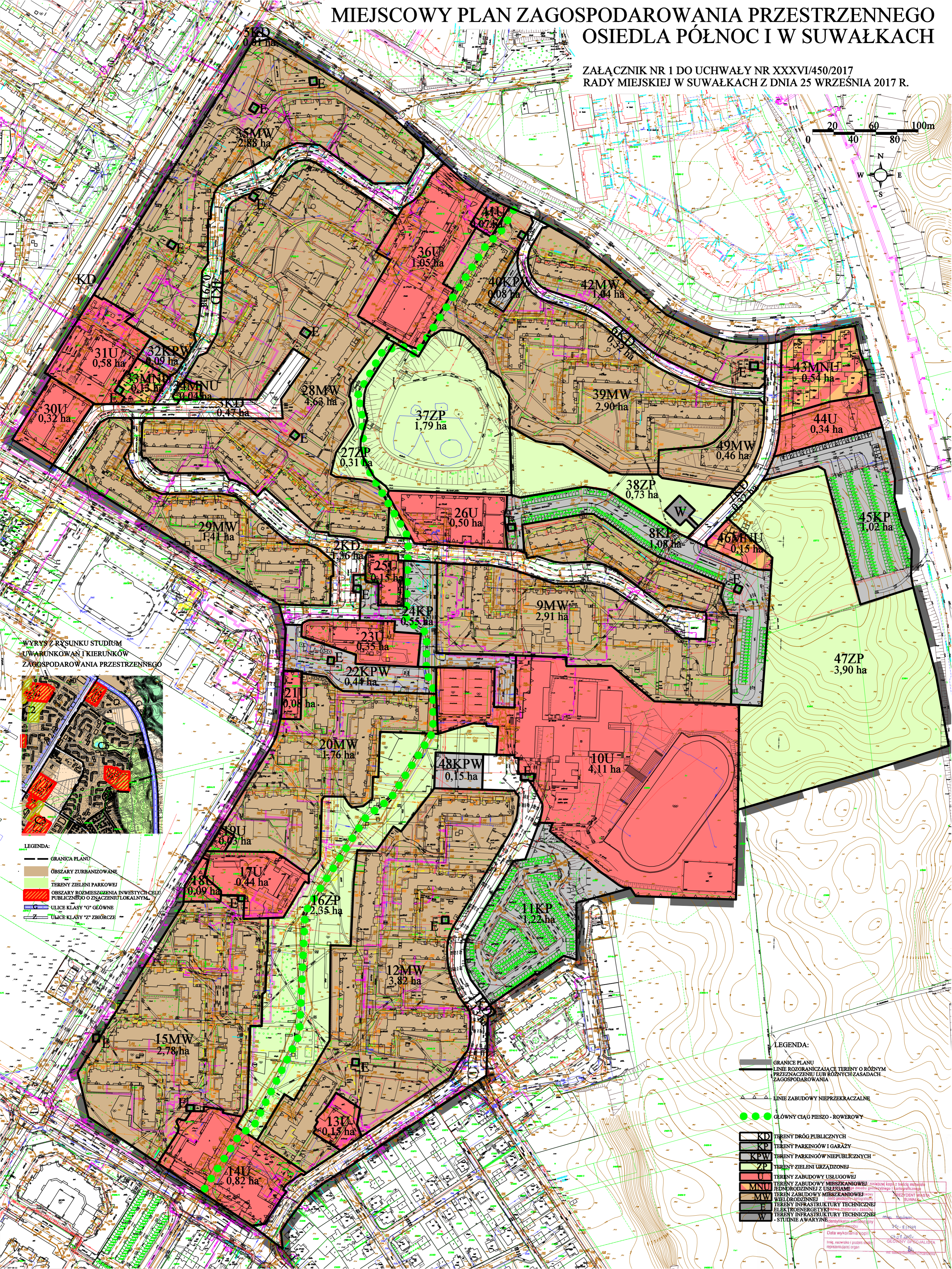
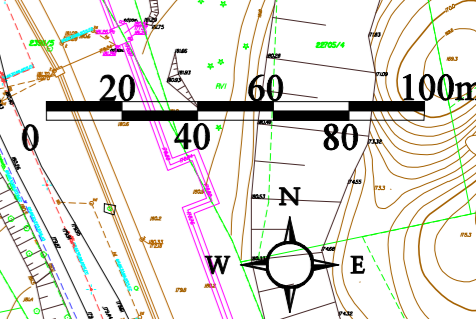
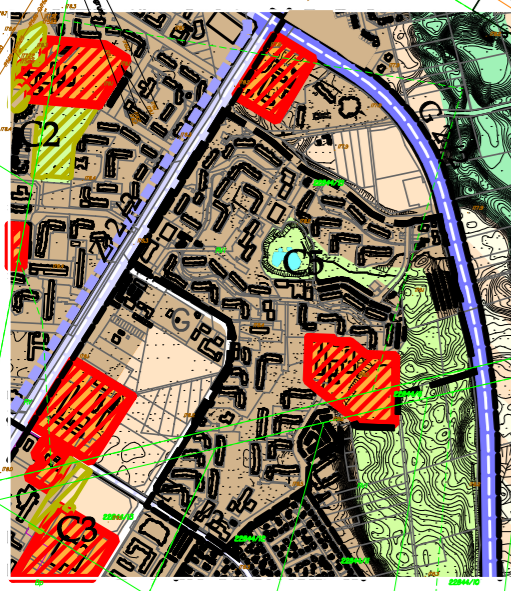


# MIEJSCOWY PLAN ZAGOSPODAROWANIA PRZESTRZENNEGO OSIEDLA PÓŁNOC I W SUWAŁKACH

ZAŁĄCZNIK NR 1 DO UCHWAŁY NR XXXVI/450/2017 RADY MIEJSKIEJ W SUWAŁKACH Z DNIA 25 WRZEŚNIA 2017 R.



WYRYS Z RYSUNKU STUDIUM UWARUNKOWAŃ I KIERUNKÓW ZAGOSPODAROWANIA PRZESTRZENNEGO



- LEGENDA:
- GRANICA PLANU
  - OBSZARY ZURBANIZOWANE
  - TERENY ZIELENI PARKOWEJ
  - OBSZARY ROZMIESZCZENIA INWESTYCYJNEGO PUBLICZNEGO O ZNACZENIU LOKALNYM
  - ULICE KLASY "G" GŁÓWNE
  - ULICE KLASY "Z" ZBIÓRCZE

- LEGENDA:
- GRANICE PLANU
  - LINIE ROZGRANICZAJĄCE TERENY O RÓŻNYM PRZEZNACZENIU LUB RÓŻNYCH ZASADACH ZAGOSPODAROWANIA
  - LINIE ZABUDOWY NIEPRZEKRZĄCZALNE
  - GŁÓWNY CIĄG PIESZO - ROWEROWY
  - KD TERENY DRÓG PUBLICZNYCH
  - KP TERENY PARKINGÓW I GARAŻY
  - KPW TERENY PARKINGÓW NIEPUBLICZNYCH
  - ZP TERENY ZIELENI URZĄDZONEJ
  - U TERENY ZABUDOWY USŁUGOWEJ
  - MNU TERENY ZABUDOWY MIESZKANIOWEJ JEDNODRODZINNEJ Z USŁUGAMI
  - MNU TERENY ZABUDOWY MIESZKANIOWEJ WIELODRODZINNEJ
  - B TERENY INFRASTRUKTURY TECHNICZNEJ ELEKTRYCZNEJ
  - W TERENY INFRASTRUKTURY TECHNICZNEJ - STUDIE AWARYJNE

Data wykonania: 2017 r.  
 Inż. architektura i projektowanie: [imię]  
 Inż. geodetaz i inżynieria: [imię]  
 Inż. architektura i projektowanie: [imię]