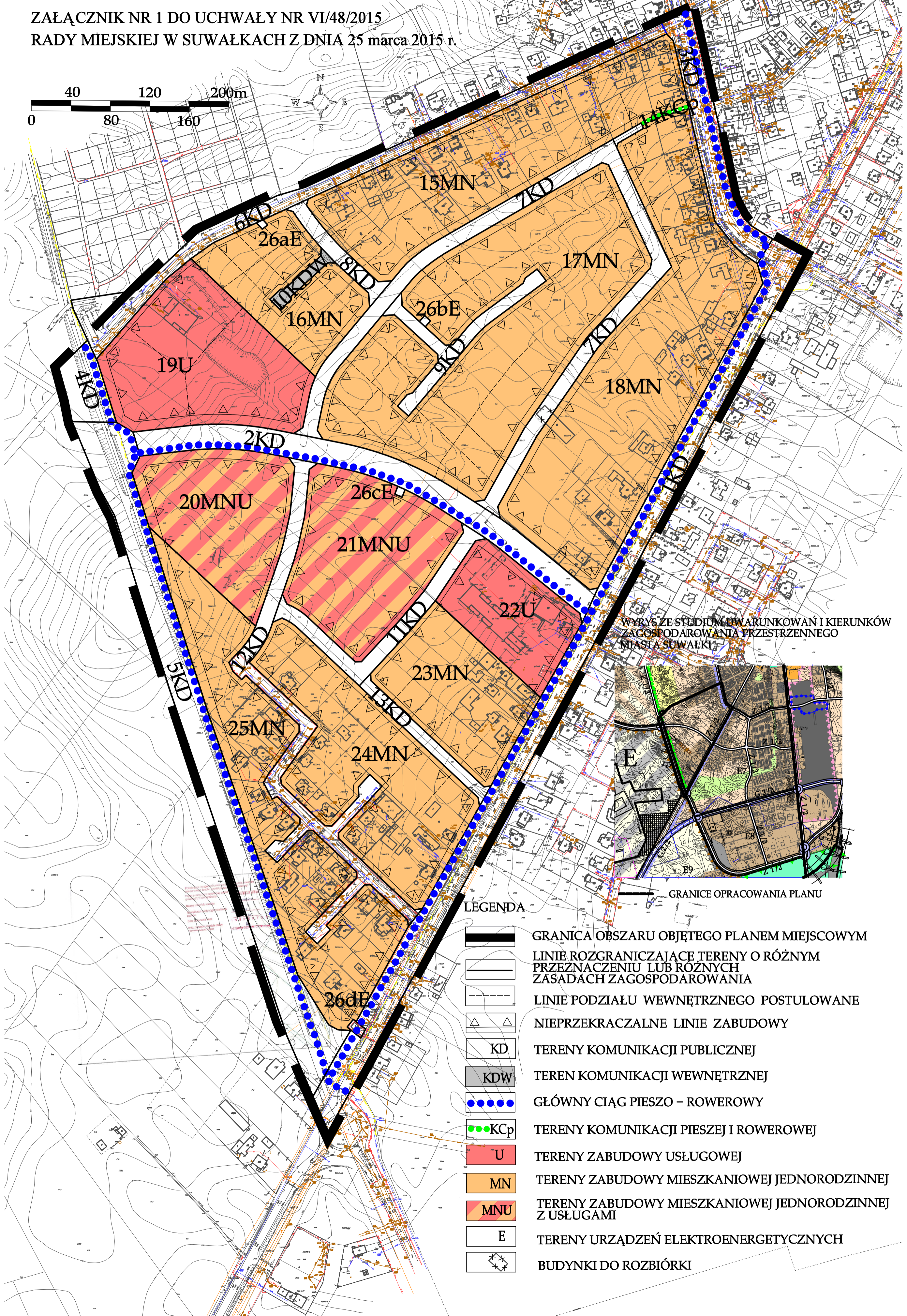
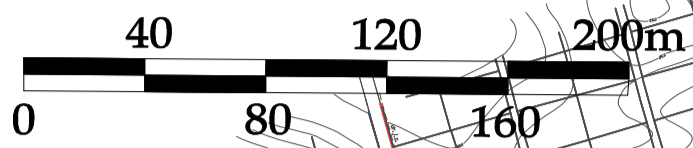


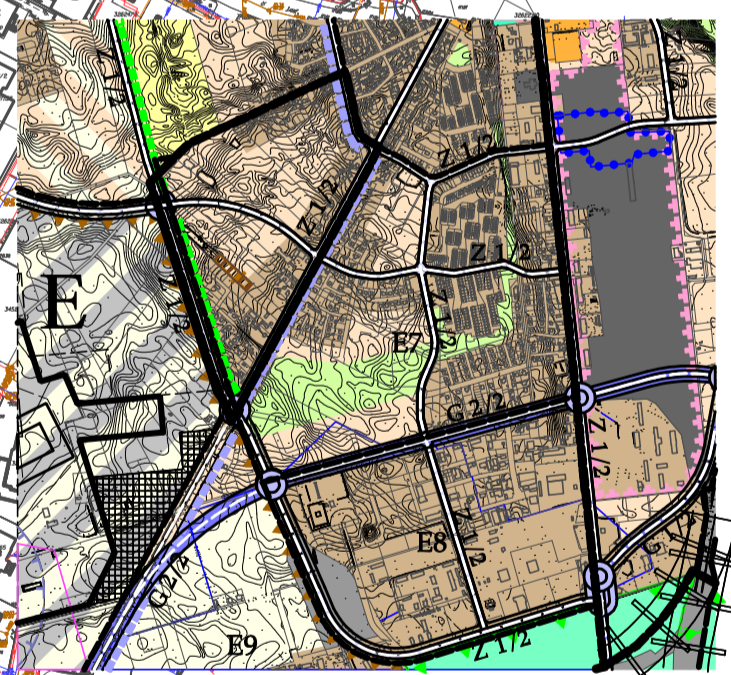
MIEJSCOWY PLAN ZAGOSPODAROWANIA PRZESTRZENNEGO TERENU W KWARTALE POMIĘDZY ULICAMI ŁOTNICZA, POWSTAŃCÓW WIELKOPOLSKICH, MARIANA BUCZKA I BYŁĄ BOCZNICĄ KOLEJOWĄ W SUWAŁKACH

Skala 1:1000

ZAŁĄCZNIK NR 1 DO UCHWAŁY NR VI/48/2015
RADY MIEJSKIEJ W SUWAŁKACH Z DNIA 25 marca 2015 r.



WYRYS ZE STUDIUM WARUNKOWAŃ I KIERUNKÓW ZAGOSPODAROWANIA PRZESTRZENNEGO MIASTA SUWAŁEK



GRANICE OPRACOWANIA PLANU

- LEGENDA**
- GRANICA OBSZARU OBJĘTEGO PLANEM MIEJSCOWYM
 - LINIE ROZGRANICZAJĄCE TERENY O RÓŻNYM PRZEZNACZENIU LUB RÓŻNYCH ZASADACH ZAGOSPODAROWANIA
 - LINIE PODZIAŁU WEWNĘTRZNEGO POSTULOWANE
 - NIEPRZEKRACZALNE LINIE ZABUDOWY
 - TERENY KOMUNIKACJI PUBLICZNEJ
 - TERENY KOMUNIKACJI WEWNĘTRZNEJ
 - GŁÓWNY CIĄG PIESZO - ROWEROWY
 - TERENY KOMUNIKACJI PIESZEJ I ROWEROWEJ
 - U TERENY ZABUDOWY USŁUGOWEJ
 - MN TERENY ZABUDOWY MIESZKANIOWEJ JEDNORODZINNEJ
 - MNU TERENY ZABUDOWY MIESZKANIOWEJ JEDNORODZINNEJ Z USŁUGAMI
 - E TERENY URZĄDZEŃ ELEKTROENERGETYCZNYCH
 - BUDYNKI DO ROZBIÓRKI