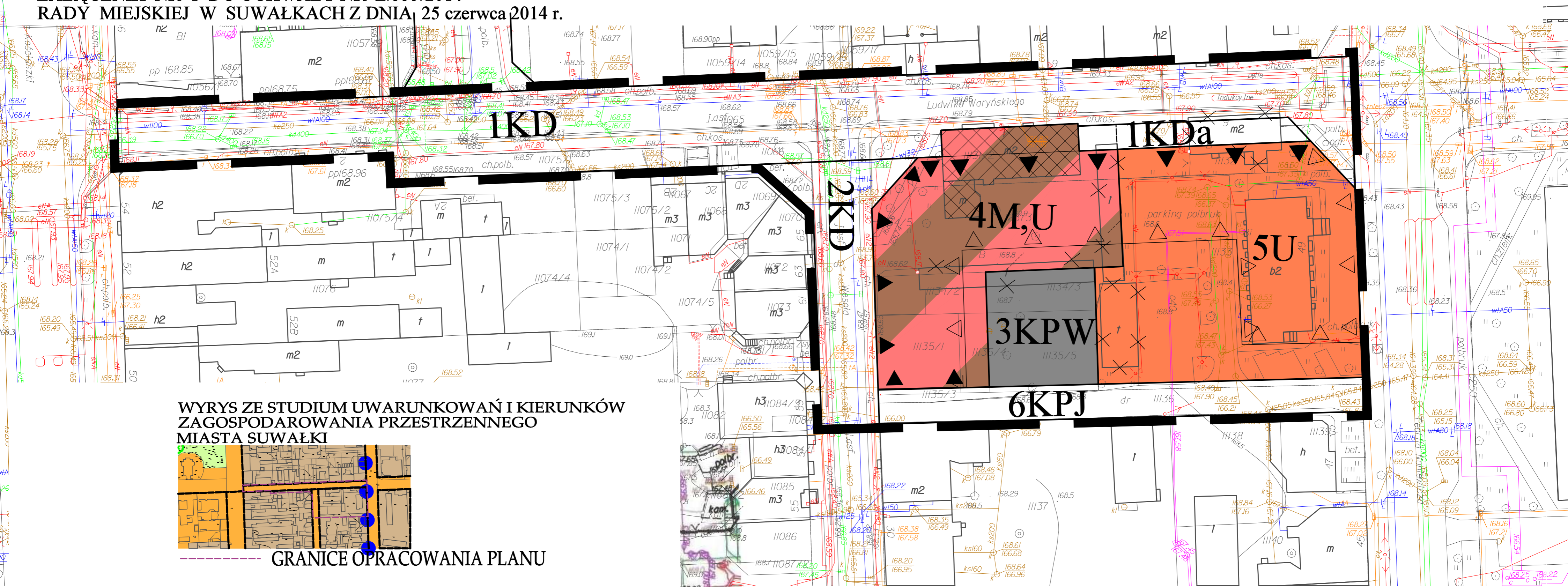


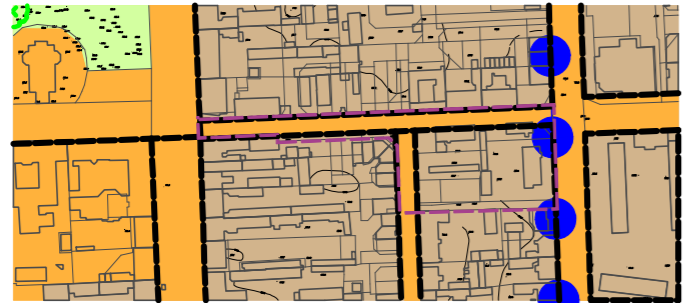
MIEJSCOWY PLAN ZAGOSPODAROWANIA PRZESTRZENNEGO TERENU POŁOŻONEGO W CIĄGU ULICY LUDWIKA WARYŃSKIEGO NA ODCINKU MIĘDZY ULICAMI TADEUSZA KOŚCIUSZKI I TEOFILA NONIEWICZA

ZAŁĄCZNIK NR 1 DO UCHWAŁY NR L/555/2014
RADY MIEJSKIEJ W SUWAŁKACH Z DNIA 25 czerwca 2014 r.

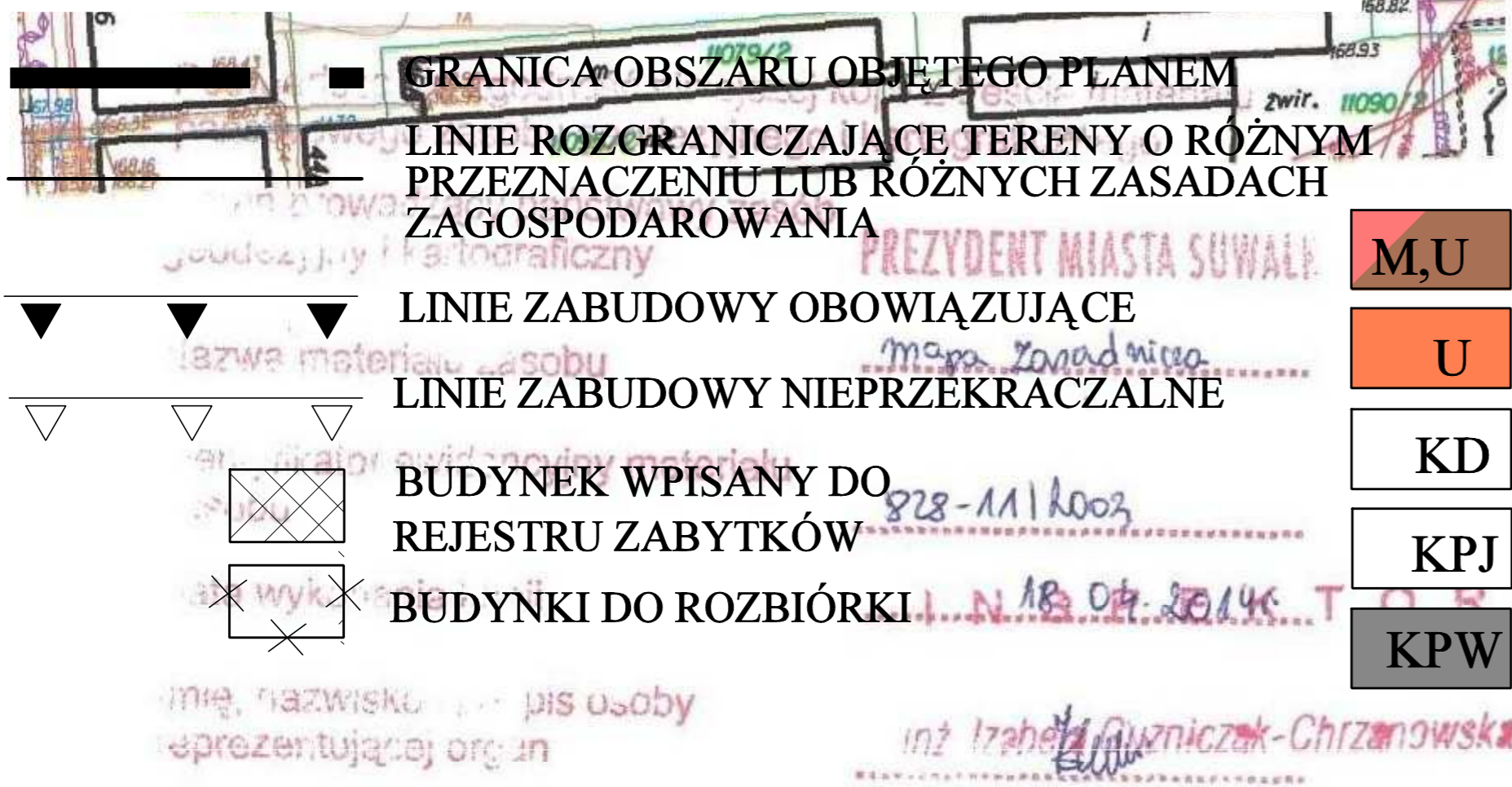
skala 1:1000



WYRYS ZE STUDIUM UWARUNKOWAŃ I KIERUNKÓW ZAGOSPODAROWANIA PRZESTRZENNEGO MIASTA SUWAŁKI



GRANICE OPRACOWANIA PLANU



GRANICA OBSZARU OBJĘTEGO PLANEM

LINIE ROZGRANICZAJĄCE TERENY O RÓŻNYM PRZEZNACZENIU LUB RÓŻNYCH ZASADACH ZAGOSPODAROWANIA

LINIE ZABUDOWY OBOWIĄZUJĄCE

LINIE ZABUDOWY NIEPRZEKRACZALNE

BUDYNEK WPISANY DO REJESTRU ZABYTKÓW

BUDYNKI DO ROZBIÓRKI

M,U

U

KD

KPJ

KPW

TEREN ZABUDOWY MIESZKANIOWEJ I USŁUGOWEJ

TEREN ZABUDOWY USŁUGOWEJ

TERENY KOMUNIKACJI PUBLICZNEJ

TEREN PUBLICZNEGO CIĄGU PIESZO - JEZDNEGO

TEREN NIEPUBLICZNEGO PLACU MANEWROWEGO I POSTOJOWEGO