








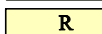














**MIEJSCOWY PLAN ZAGOSPODAROWANIA PRZESTRZENNEGO TERENU OGRANICZONEGO
ULICAMI: BAKALARZEWSKA, MIESZKA I, FILIPOWSKA
I GRANICAMI ADMINISTRACYJNYMI MIASTA SUWAŁKI**

ZAŁĄCZNIK NR 1
DO UCHWAŁY NR XXXV/430/2017
RADY MIEJSKIEJ W SUWAŁKACH
Z DNIA 26 lipca 2017 r.

skala 1:2000

LEGENDA:

-  GRANICA TERENU OBJĘTEGO PLANEM
-  LINIE ROZGRANICZAJĄCE TERENY
O RÓŻNYM PRZEZNACZENIU LUB RÓŻNYCH
ZASADACH ZAGOSPODAROWANIA
-  NIERPRZEKACZALNE LINIE ZABUDOWY
-  KD TERENY KOMUNIKACJI PUBLICZNEJ
-  KDW TERENY KOMUNIKACJI WEWNĘTRZNEJ
-  KPJ TEREN PUBLICZNEGO CIĄGU PIESZO - JEZDNEGO
-  U TEREN ZABUDOWY USŁUGOWEJ
-  U/P TERENY ZABUDOWY USŁUGOWO - PRODUKCYJNEJ
-  P TEREN ZABUDOWY PRODUKCYJNEJ
-  KP TEREN PARKINGU
-  ZP TEREN ZIELENI URZĄDZONEJ
-  R TEREN UPRAW ROLNYCH
-  ZL TEREN LASU
-  R,ZN TEREN UPRAW ROLNYCH I ZIELENI
NIEURZĄDZONEJ ŚRÓDPOLNEJ
-  MN TERENY ZABUDOWY MIESZKANIOWEJ
JEDNORODZINNEJ
-  MNU TERENY ZABUDOWY MIESZKANIOWEJ
JEDNORODZINNEJ Z USŁAGAMI
-  RM TERENY ZABUDOWY ZAGRODOWEJ
-  K TEREN STACJI BENZYNOWEJ
-  GŁÓWNE DROGI ROWEROWE
O ZNACZENIU KOMUNIKACYJNYM
-  PRZEBIEG POWIATOWEGO
SZLAKU SAMOCHODOWEGO
"ŚLADAMI JACWINGÓW"
-  DOMINANTA PRZESTRZENNA
- POMNIKA POWSTAŃCÓW
STYCZNIOWYCH Z ROKU 1863
-  GRANICE UDOKUMENTOWANEGO
ZŁOŻA KRUSZYWA
-  LINIA NAPIOWIETRZNA WN 110 kv
ZE STREFĄ OCHRONNĄ

WYBRES ZE STUDIUM UWARUNKOWAŃ
I KIERUNKÓW W ZAGOSPODAROWANIE
PRZESTRZENNE MIASTA SUWAŁKI



Granica opracowania planu

