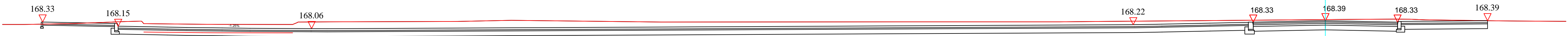


W= 27.4  
N= 0  
H= 0

0+019.50




W= 28.3  
N= 0.1  
H= 0

0+034.50




W= 3.7  
N= 0.1  
H= 0

0+060.00



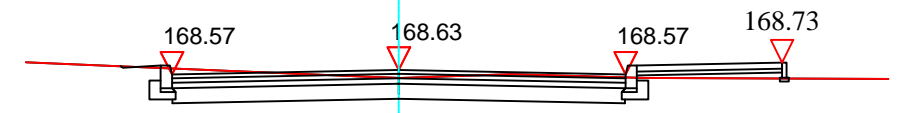
W= 3.1  
N= 0.1  
H= 0

0+077.00




W= 2.3  
N= 0.1  
H= 0

0+098.00



Legenda

W - powierzchnia wykopu z gruntu rodzimego  
N - powierzchnia nasypu z gruntu rodzimego  
H - szerokość zakresu humusu do zdjęcia

		M. Gwiazdowski, A. Sosnowski, M. Grzybowski ul. Elewatorska 13/22, 15-620 Białystok tel. (085) 652 06 80, e-mail: drogowskaz-sc@o2.pl	
Stadium : <b>P.W.</b>	Nazwa rysunku: Przekroje poprzeczne Obiekt: Rozbudowa ulicy <b>Sejneńskiej</b> w Suwałkach, w ciągu drogi wojewódzkiej nr 653 od km 32+597,6 do km 33+372,6 tj. od skrzyżowania z ulicą Utrata do Skrzyżowania z ulicą Waryńskiego.	Rysunek nr : <b>5</b>	Data : 10.10.2014
Skala : <b>1:100</b>	<b>BRANŻA DROGOWA</b>		
Opracował: <small>Imię i nazwisko nr opr.:</small> mgr inż. Marek Gwiazdowski Bł 46/02 Współpraca: mgr inż. Rafał Luma		Sprawdzający: <small>Imię i nazwisko nr opr.:</small> mgr inż. Adam Sosnowski Bł 45/02	
<small>Podpis:</small> 	<small>Podpis:</small> 	<small>Podpis:</small> 	<small>Podpis:</small> 