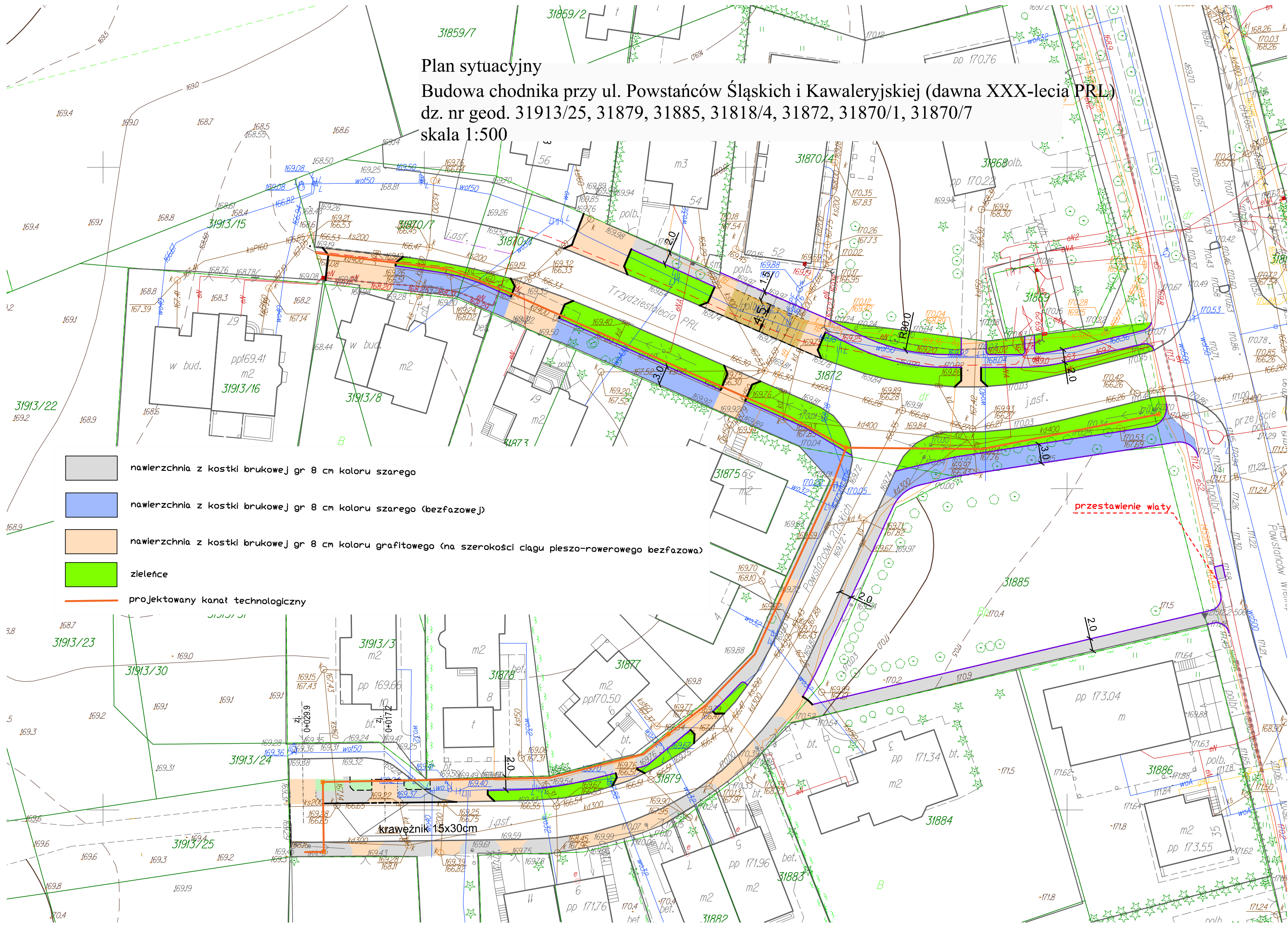







Plan sytuacyjny

Budowa chodnika przy ul. Powstańców Śląskich i Kawaleryjskiej (dawna XXX-lecia PRL)
dz. nr geod. 31913/25, 31879, 31885, 31818/4, 31872, 31870/1, 31870/7
skala 1:500



-  nawierzchnia z kostki brukowej gr 8 cm koloru szarego
-  nawierzchnia z kostki brukowej gr 8 cm koloru szarego (bezfazowej)
-  nawierzchnia z kostki brukowej gr 8 cm koloru grafitowego (na szerokości ciągu pieszo-rowerowego bezfazowa)
-  zieleńce
-  projektowany kanał technologiczny

przebieg kanału technologicznego

krawężnik 15x30cm