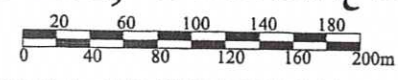
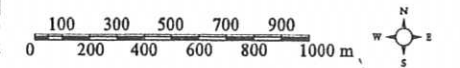
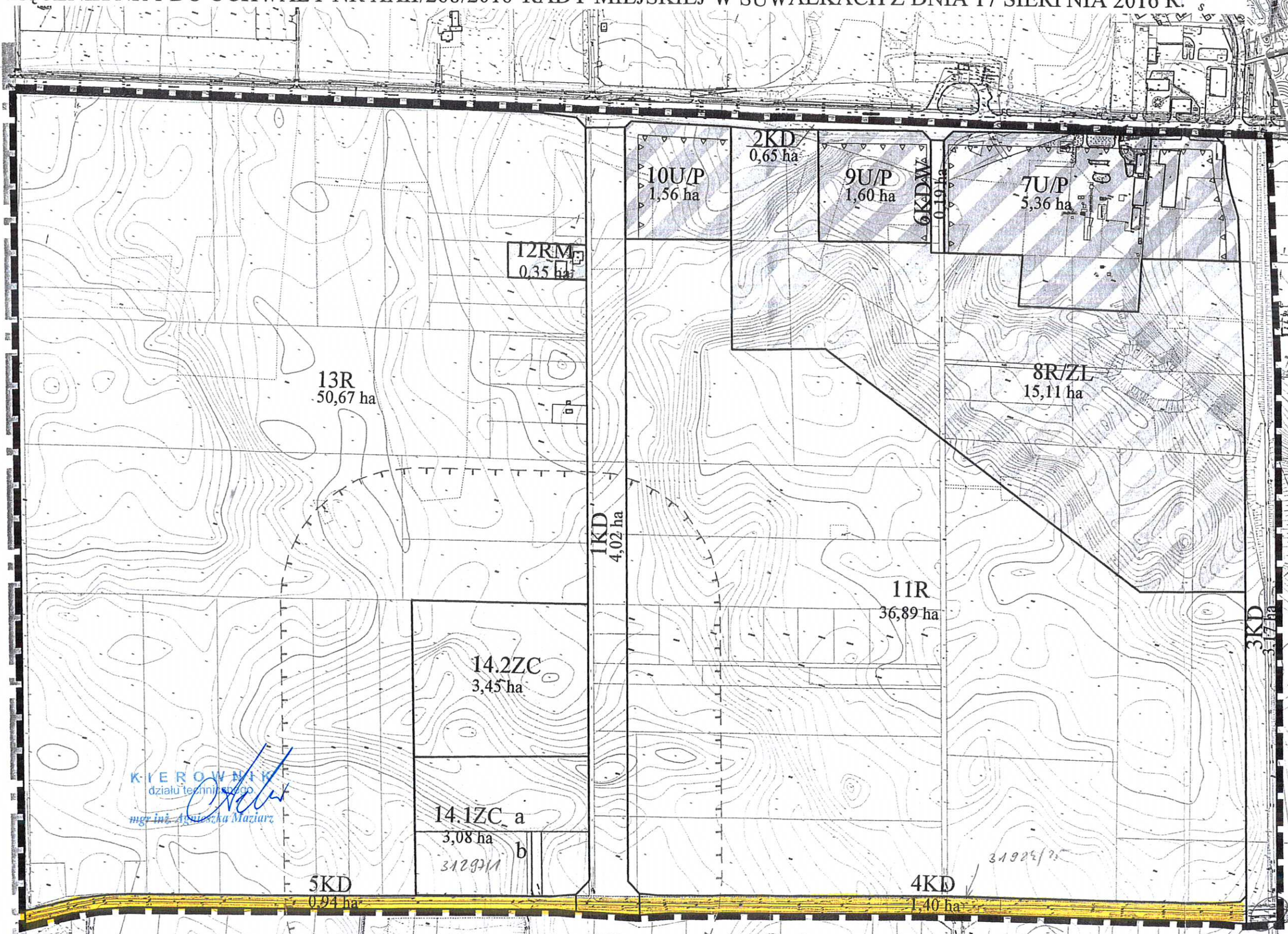


MIEJSCOWY PLAN ZAGOSPODAROWANIA PRZESTRZENNEGO TERENU OGRANICZONEGO ULICĄ BAKALARZEWSKA, ZACHODNIĄ GRANICĄ MIASTA, ULICĄ ZASTAWIE ORAZ BYŁĄ BOCZNICĄ KOLEJOWĄ W SUWAŁKACH

ZAŁĄCZNIK NR 1 DO UCHWAŁY NR XXII/268/2016 RADY MIEJSKIEJ W SUWAŁKACH Z DNIA 17 SIERPNI 2016 R.



Załącznik 1
do warunków technicznych
nr 11.0000-360/01/17



- LEGENDA:**
- GRANICE PLANU
 - USTALENIA STUDIUM:**
 - OBSZARY ZURBANIZOWANE
 - OBSZARY PRZEWIDYWANE POD ZABUDOWĘ WYMAGAJĄCE REGULACJI GRANIC
 - CMENIARZE ISTNIEJĄCE
 - CMENIARZE PROJEKTOWANE
 - OBSZARY ROLNICZE
 - TERENY ZALECANE DO KSZTAŁTOWANIA ZIELENI KRAJOBRAZOWEJ I CIĄGÓW EKOLOGICZNYCH

WYRYS Z RYSUNKU STUDIUM UWARUNKOWAŃ I KIERUNKÓW ZAGOSPODAROWANIA PRZESTRZENNEGO

- LEGENDA:**
- GRANICA MIASTA
 - GRANICE OBSZARU OBJĘTEGO PLANEM
 - LINIE ROZGRANICZAJĄCE TERENY O RÓŻNYM PRZEZNACZENIU LUB RÓŻNYCH ZASADACH ZAGOSPODAROWANIA
 - LINIA ZABUDOWY NIEPRZEKRACZALNA
 - STREFA OCHRONY SANITARNEJ OD CMENIARZA
 - KD - TERENY DRÓG PUBLICZNYCH
 - KDW - TERENY DRÓG WEWNĘTRZNYCH
 - U/P - TERENY ZABUDOWY USŁUGOWO-PRODUKCYJNEJ
 - R - TERENY ROLNICZE
 - RZL - TERENY ROLNICZE Z DOPUSZCZENIEM ZALESIENIA
 - RM - TERENY ZABUDOWY ZAGRODOWEJ
 - ZC - TEREN CMENIARZA

KIEROWNIK
działu technicznego
mgr inż. Agnieszka Maziarz

31922/75
31929/75
45
175,51
173,66
31929/75
45
175,42
172,77
31929/75