



www.uni-geo.pl

KARTA OTWORU GEOTECHNICZNEGO**Profil numer 50**

Zał.Nr: 4.9

Wiertnica: WH-25





X: 8431472.64
Y: 5996016.31Miejscowo : Suwałki
Gmina: -----
Powiat: miasto na prawach pow.
Województwo: PodlaskieObiekt: Droga Wojewódzka nr 655
Inwestor: Miasto Suwałki
Wiercenie: UNI-GEO Piotr Rant
Dozór geol.: mgr in . Maciej Luty

System wiercenia: Mechaniczno-obrotowy

Rz dna: 162.80 m n.p.m.

Skala 1 : 100

Data wiercenia: 2015-02-02

Wiercenie	Głębokość zwiędziadła wody [m.p.p.t]	Stratygrafia	Profil litologiczny		Przelot [m]	Opis litologiczny	Symbol gruntu	Wilgotno	Stan gruntu	IL	ID
			[m]								
1	2	3	4	5	6	7	8	9	10	11	12
			0			piasek redni ciemnobr zowy z domieszk piasku drobnego z domieszk gleby	Ps+Pd+Gb				0.67
			-1.0		0.60	pospółka br zowa	Po		szg		0.64
			-2.0		1.40	wir jasnobr zowy		w	zg		0.66
			-3.0		3.00						