



www.uni-geo.pl

KARTA OTWORU GEOTECHNICZNEGO**Profil numer 44s**

Zał.Nr: 4.2

Wiertnica: WH-25

X: 8431855.06

Y: 5996563.65

Miejscowo : Suwałki

Gmina: -----

Powiat: miasto na prawach pow.

Województwo: Podlaskie

Obiekt: Droga Wojewódzka nr 655

Inwestor: Miasto Suwałki

Wiercenie: UNI-GEO Piotr Rant





Dozór geol.: mgr in . Maciej Luty

System wiercenia: Mechaniczno-obrotowy

Rz dna: 158.40 m n.p.m.

Skala 1 : 100

Data wiercenia: 2015-01-29

Wiercenie	Gł bok zwiększenia wody	Stratygrafia	Profil litologiczny		Przelot	Opis litologiczny	Symbol gruntu	Wilgotno	Stan gruntu	IL	ID
			[m]								
1	2	3	4	5	6	7	8	9	10	11	12
	 1.00					nasyp niebudowlany (Po+H) ciemnobr zowy	nN	w			
					1.00	pospółka br zowa	Po				0.48
					5.50	wir br zowy		m	szg		0.57
					15.00						