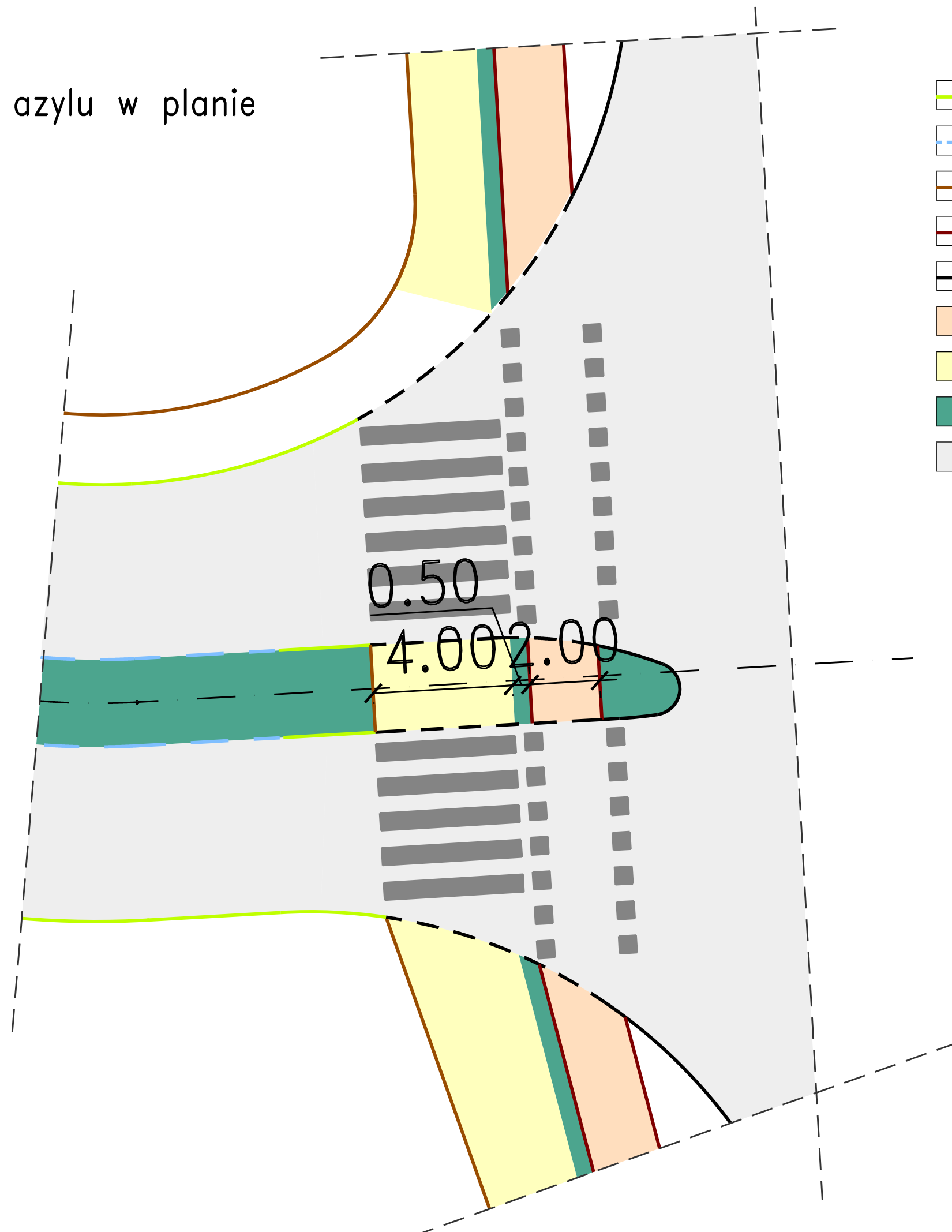

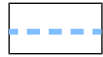









# Rzut azylu w planie



-  - PROJ. KRAWĘŻNIK BET.(LUB KAM. W ZALEŻNOŚĆ OD LOKALIZACJI) 20X30 O ŚWIETLE 12cm
-  - PROJ. KRAWĘŻNIK BET. NAZJAZDOWY 20X22 O ŚWIETLE 3cm LUB KAM. 20X30 O ŚWIETLE 12 cm
-  - PROJ. KRAWĘDŹ CHODNIKA – OBRZEŻE BET. 8x30cm
-  - PROJ. KRAWĘDŹ CIĄGU PIESZO–ROWEROWEGO – OBRZEŻE BET. 8x30cm
-  - PROJ. KRAWĘŻNIK KAM. 20x22 O ŚWIETLE 0cm
-  - NAWIERZCHNIA ŚCIEŻKI ROWEROWEJ
-  - NAWIERZCHNIA CHODNIKA
-  - NAWIERZCHNIA OPASEK I WYSP DZIELĄCYCH
-  - NAWIERZCHNIA JEZDNI

Pracownia Projektowa PROMAR 83-130 Pelplin Rozental ul. Bielawska 8			
PROJEKT WYKONAWCZY			
Zadanie: BUDOWA DRUGI WOJEWÓDZKIEJ NR 655 W JEJ DOCELOWYM PRZEBIEGU NA TERENIE MIASTA SUWAŁKI – ZADANIE 2 BUDOWA ULICY KLASY G W CIĄGU NOWEGO PRZEBIEGU DRUGI WOJEWÓDZKIEJ NR 655 OD UL. UTRATA DO UL. GEN. K. PUŁASKIEGO W SUWAŁKACH			
Obiekt: Odcinek 1 od ul. Pułaskiego do ul. Północnej			
Inwestor :	GMINA MIASTO SUWAŁKI ul. MICKIEWICZA 1 16-400 SUWAŁKI		
   <p>FUNDUSZE EUROPEJSKIE - DLA ROZWOJU WOJEWÓDZTWA PODLASKIEGO</p>			
Tytuł rys.: RZUT AZYLU W PLANIE			Skala:
Projektował :	mgr inż. Mariusz Szyszowski	181/Gd/2002	Rys. nr 4.8
Sprawdził :	mgr inż. Jarosław Grabowski	POM/0028/PWOD/05	Data: 11.06.2015