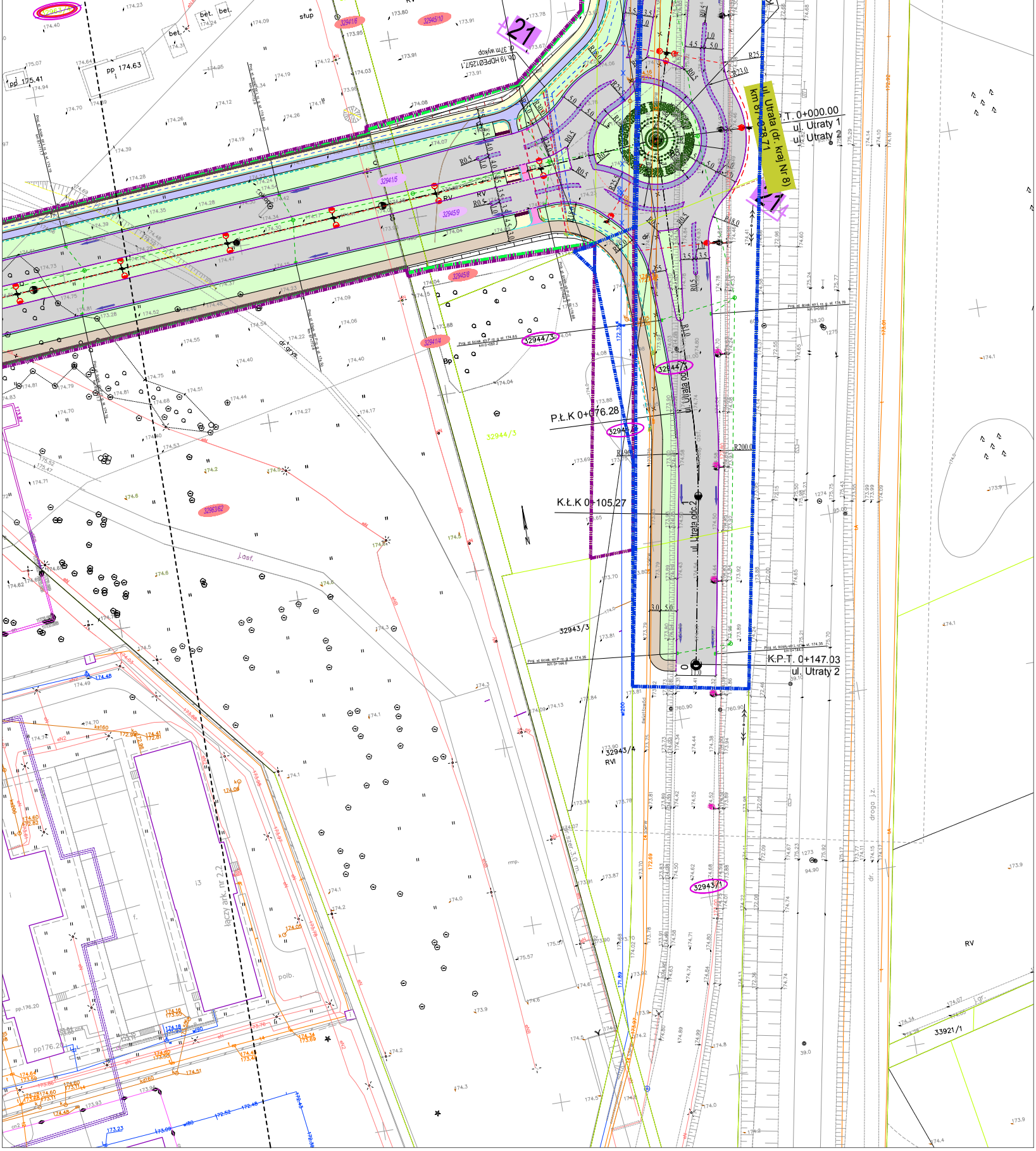
łączy ark. nr 2.2
ul. Utrata (dr. kraj Nr 8)
km 87+078.71
P.T. 0+000.00
ul. Utraty 1
ul. Utraty 2
ul. Utrata odc.2
ul. Utrata odc.
P.Ł.K 0+076.28
K.Ł.K 0+105.27
K.P.T. 0+147.03
ul. Utraty 2
21
1
32941/6
32945/10
32941/5
32945/9
32945/8
32941/4
32944/3
32944/3
32963/62
32943/3
32943/4
32943/1
33921/1
32944/1
pp 175.41
pp 174.63
bet.
stup
Bp
dr.grys.
droga j.z.
dr.
RV
polb.
i3
rmp.
0,19 HDPEØ125/7,1
dł. 37m wykop

DER: NWa 13.633.366/2015

MAPA DO CELÓW PROJEKTOWYCH ark.(8)		
Miejscowość		Suwałki
Jednostka ewidencyjna	identyfikator	206301_1
	nazwa	M.Suwałki
Obręb ewidencyjny	identyfikator	206301_1.09
	nazwa	Obręb Nr 09
Nazwa układu współrzędnych	prostokątnych płaskich	2000/8
	wysokości	Kronsztadt 60
Oznaczenie granic obszaru, który był przedmiotem aktualizacji		— — —
Służebności gruntowe mające wpływ na zagospodarowanie gruntów zlokalizowanych w granicach projektowanej inwestycji *)		— — —

Skala mapy	1:500
Oznaczenie kancelaryjne zgłoszenia pracy geodezyjnej	GR.6640.1069.2014
Data opracowania mapy:	26/11/2014-28.04.2015

Usługi Geodezyjno-Kartograficzne Mariusz Harmuszkiewicz

Usługi Geodezyjno-Kartograficzne
Mariusz Harmuszkiewicz
16-400 Suwałki, ul. Kościuszki 110p.5
tel./fax (087) 563-03-12, 0 503-341203
NIP 844-109-56-95 REG. 790369300

GEODETA UPRAWNIONY
Mariusz Harmuszkiewicz
Świadectwo nr 18634
16-400 Suwałki, ul. Kościuszki 110p.5
tel./fax 87 563 03 12, 503 341 203

Nazwa/imię i nazwisko wykonawcy i podpis osoby reprezentującej wykonawcę

Imię i nazwisko, nr uprawnień i podpis geodety uprawnionego, który opracował mapę

Wykonanie niniejszej mapy nie było poprzedzone ustaleniami dotyczącymi ewentualnych służebności gruntowych obciążających grunty położone w granicach projektowanej inwestycji budowlanej

*) Należy podać skrócony opis służebności gruntowej wraz ze sposobem jej oznaczenia na mapie, a w przypadku, kiedy nie wykonano ustalenia obciążenia służebnościami- zamieścić stosowną informację.

Szkic orientacji

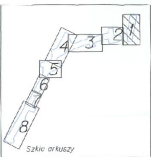

Szkic arkuszy

Poświadcza się, że niniejszy dokument został opracowany w wyniku prac geodezyjnych i kartograficznych, których rezultaty zawiera operat techniczny wpisany do ewidencji materiałów państwowego zasobu geodezyjnego i kartograficznego

Organ prowadzący państwowy zasób geodezyjny i kartograficzny	PREZYDENT MIASTA SUWAŁK
Identyfikator ewidencyjny materiału zasobu - operatu technicznego	P.2063.2015.261
Data wpisania operatu technicznego do ewidencji materiałów zasobu	25.05.2015
Imię, nazwisko i podpis osoby reprezentującej organ	PODINSPEKTOR Mirosława Kubicka

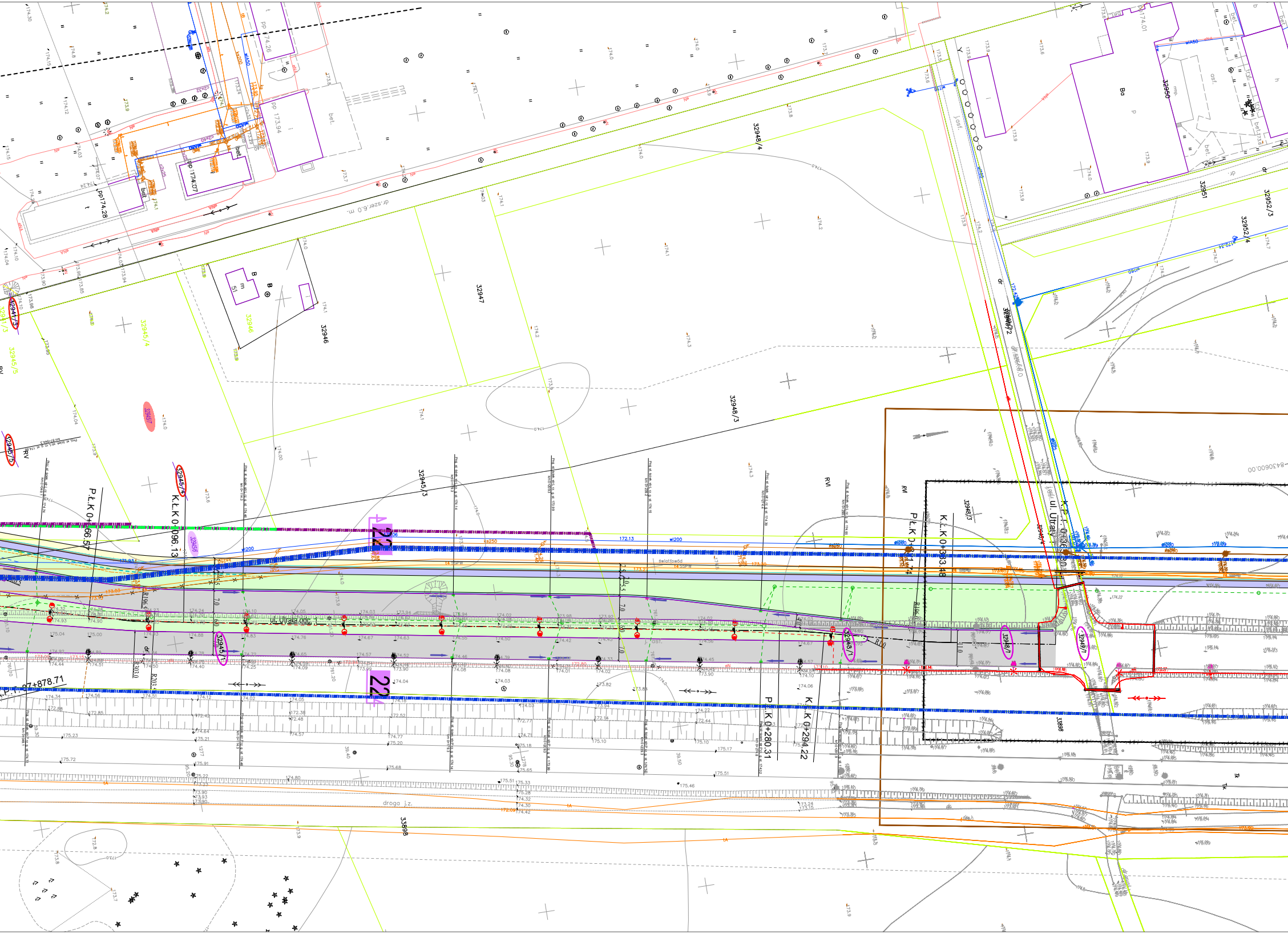
ul. Utrata odc. 1
ul. Utraty
K.P.T. 0+360.50
P.Ł.K 0+066.57
K.Ł.K 0+096.13
P.Ł.K 0+321.74
K.Ł.K 0+333.48
P.Ł.K 0+280.31
K.Ł.K 0+294.22
P.T. 87+878.71
22
22
R196.5
R303.0
R203.5
R10
7.0
6.0
dr.szer.6.0 m.
drogo j.z.
32948/4
32948/3
32948/1
32947
32946
32945/3
32945/4
32945/5
32945/1
32945/6
32941/3
32950
32951
32952/3
32952/4
32949/1
32949/2
32949/4
33898
RV
RM
172.13
171.93
173.03
173.13
174.32
174.93
175.04
175.00
174.88
174.83
174.76
174.67
174.63
174.06
174.10
175.17
175.51
173.24
173.15
-8430600.00

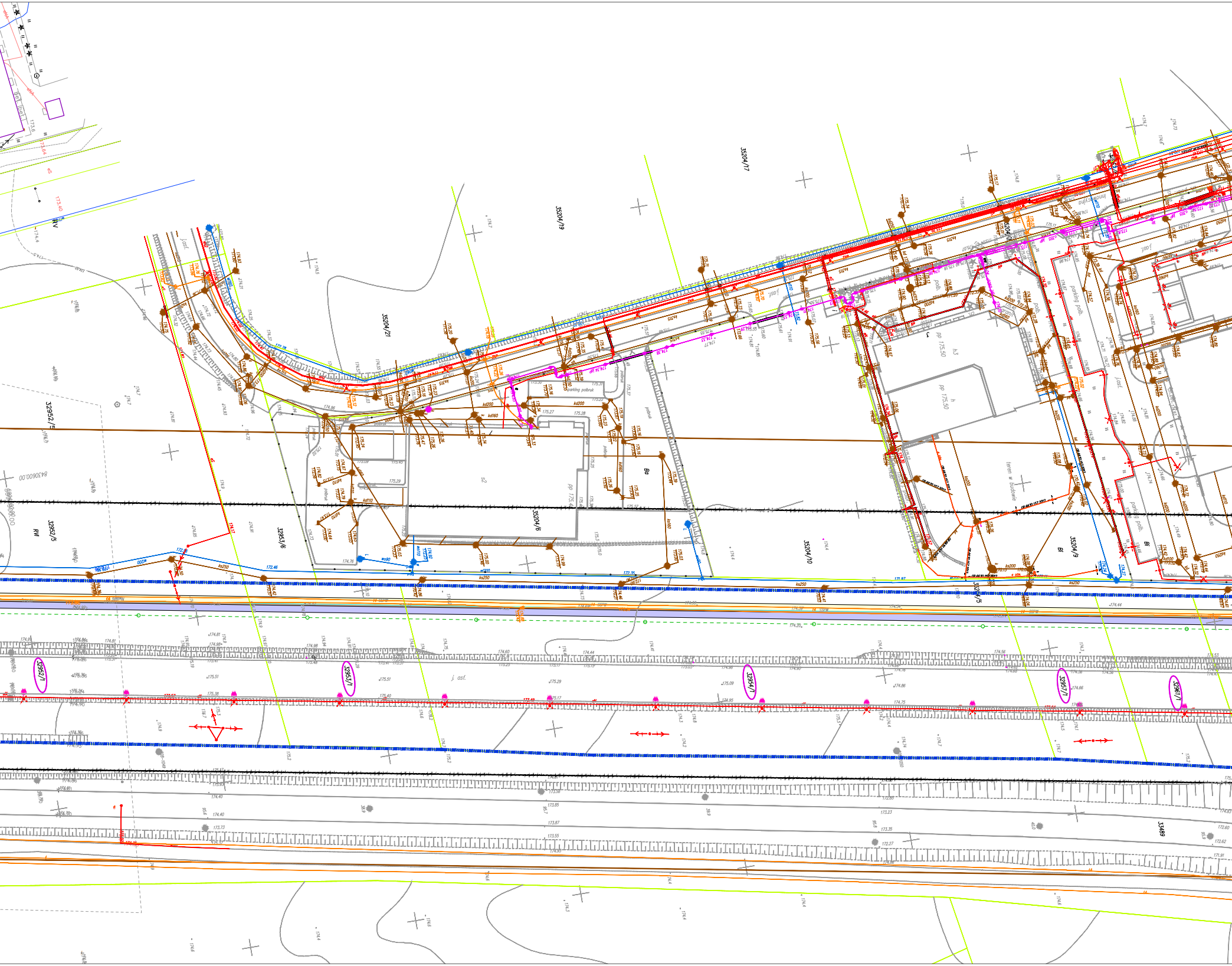
35204/17
35204/19
35204/21
32952/5
32952/5
32953/6
35204/6
35204/10
35204/9
32952/1
32953/1
32954/1
32957/1
32961/1
33489
parking polbruk
teren w budowie
pp 175,50
j. asf.
Bo
Bi
RV
RM
ks250
kd200
kd160

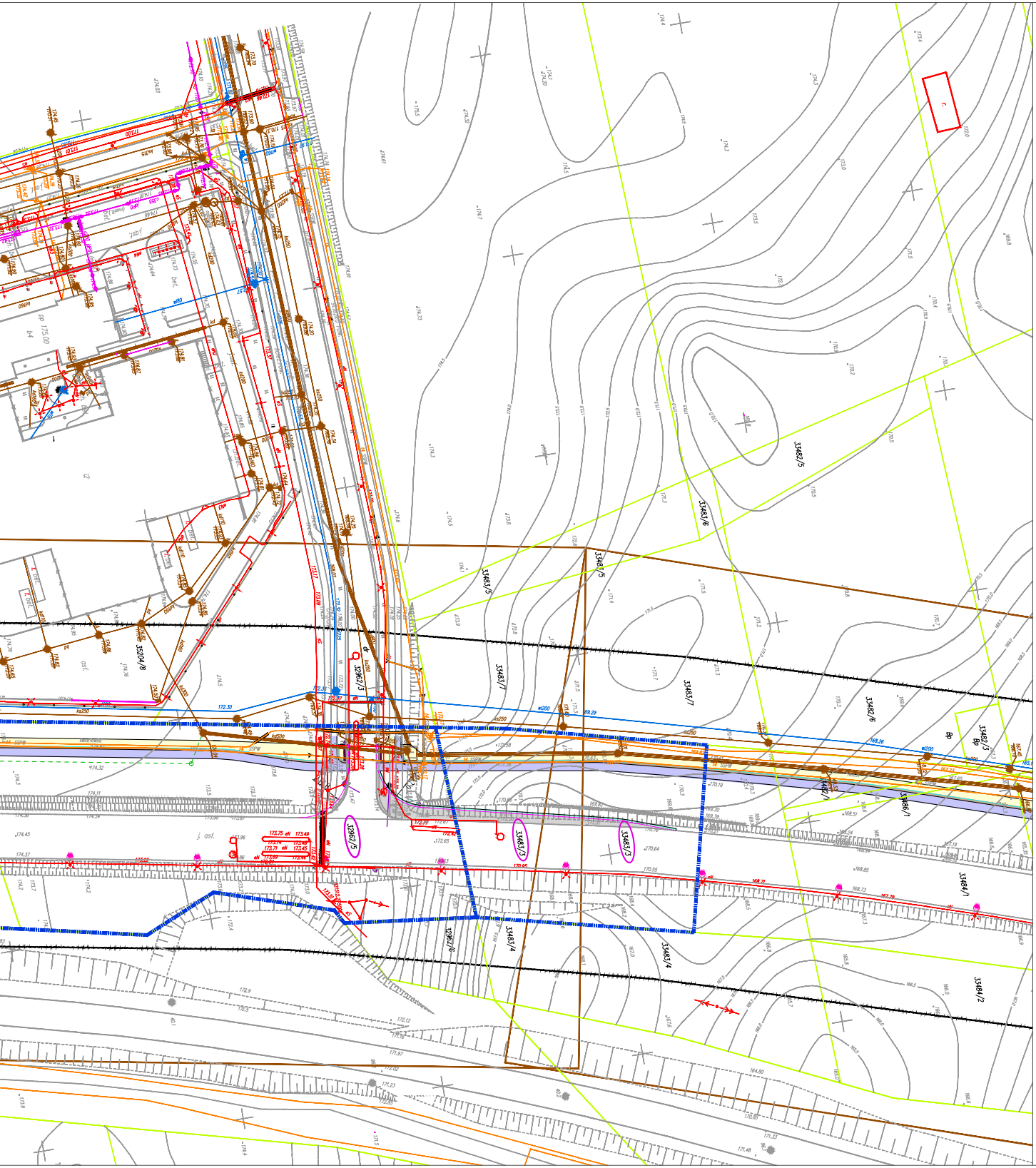
33482/5
33483/6
33483/5
33483/1
33483/7
33482/6
33482/3
33486/1
33483/3
33483/4
33484/1
33484/2
32962/3
32962/5
32962/6
35204/8
pp 175,00

Oświadczam, że nie dokonano modyfikacji wtórnika aktualnej mapy sytuacyjno-wysokościowej w skali 1:500 do celów projektowych będącej podkładem do projektu zagospodarowania terenu.

LEGENDA :

PROJEKTOWANE:

- projektowana nawierzchnia bitumiczna z SMA na drodze wojewódzkiej KR5
- projektowana nawierzchnia bitumiczna z BA na drogach bocznych KR4
- projektowana nawierzchnia bitumiczna z BA na drogach bocznych KR3
- projektowana nawierzchnia bitumiczna z BA na drogach bocznych KR2
- wykonanie warstw ścierlanej Z BA grub. 5cm na drogach bocznych
- nawierzchnia bitumiczna na ścieżkach rowerowych
- nawierzchnia z betonowej kostki brukowej bezfazowej na ściezkach rowerowych koloru czerwonego grub. 8cm
- nawierzchnia z betonowej kostki brukowej koloru grafitowego grub. 8cm na opasce
- nawierzchnia z betonowej kostki brukowej bezfazowej na ciągach pieszo-rowerowych koloru szarego grub. 8cm
- nawierzchnia z betonowej kostki brukowej na chodnikach dla pieszych koloru szarego grub. 8 cm

D:\DOKUMENTY\rok 2015\Buczka\Uzgodnienia\Sdrukarka1515093012151_0005.jpg

- nawierzchnia na wsypach środkowych z betonowej kostki brukowej koloru grafitowego grub. 8cm
- nawierzchnia z betonowej kostki brukowej starobruk koloru grafitowego grub. 8cm (pas rozdziału miedzy ścieżką rowerową a chodnikiem)
- nawierzchnia z kostek betonowych z wybrzuszeniami
- nawierzchnia z betonowej kostki brukowej (zjazdy, miejsca parkingowe)
- nawierzchnia z kostki kamiennej na zatokach autobusowych
- nawierzchnia z kostki kamiennej na pierścieniach rond
- zieleń
- budynki do rozbiórki
- wybrukowanie brukiem na zaprawie cementowo - piaskowej
- krawężnik kamienny 20x30 cm
- krawężnik kamienny 20x22 cm, najazdowy
- opornik kamienny 10x20 cm wtopiony
- krawężnik betonowy 20x30 cm
- krawężnik betonowy 20x22 cm, najazdowy
- krawężnik betonowy 15x30 cm
- obrzeże betonowe 8x30 cm
- ogrodzenie typu "olszty=ńskiego"
- kanał technologiczny
- kanalizacja telekomunikacyjna (3 otworowa)
- zabezpieczenie kanalizacji telekomunikacyjna (3 otworowa)
- wodociąg
- kanalizacja deszczowa
- kanalizacja sanitarna
- linia kablowa oświetleniowa
- linia kablowa nn
- linia kablowa sn
- wododział (w: km 83+763.10 174.62m)
- drzewa do nasadzenia
- wpust uliczny
- wpust krawężnikowo-jezdniowy
- ogrodzenie na fundamencie betonowym
- palisady
- Projektowana granica pasa drogowego drogi powiatowej
- czasowe zajęcie
- 32744 - numery działek, na których zlokalizowano inwestycję, będące działkami Inwestora (istniejący pas drogowy)
- 32707/2 - działki, przeznaczone do czasowego zajęcia
- 32702/2 - numery działek, podlegające podziałowi
- 32746 - numery działek, do pozyskania w całości
- numery działek po podziale nie włączone do pasa drogowego
- numery działek po Podziale włączone do pasa drogowego

ISTNIEJĄCE:

- linia rozgraniczająca ulicy (granice działek)
- sieć C.O
- wodociąg
- kanalizacja deszczowa/ kanalizacja sanitarna
- sieć CO
- słupy oświetleniowe
- kabel energetyczny / oświetleniowy
- kanalizacja teletechniczna
- wodociąg do likwidacji
- kanalizacja deszczowa/ kanalizacja sanitarna do likwidacji
- kabel energetyczny / oświetleniowy do likwidacji
- ZUD (gaz)
- ZUD (TPSA)
- ZUD (TPSA) do likwidacji

Polska Spółka Gazownictwa sp. z o.o.
Oddział w Warszawie
Zakład w Białymstoku
Dział Zarządzania Majątkiem Sieciowym
Projekt uzgadnia
Nr Rej. 210P / 2015
pod n/w warunkami
Białystok, dnia 21. 10. 2015 r.
-54-

Uzgodniono na warunkach zgodnie z załącznikiem Nr 1 do uzgodnienia

KIEROWNIK
Sekcja Ewidencji Majątku i Uzgodnień
Małgorzata Rakowska-Krawczeniuk

URZĄD MIEJSKI
16-400 Suwałki, ul. Mickiewicza 1
tel. (087) 562-80-00, fax (087) 562-80-98
WYDZIAŁ GEODEZJI, GOSPODARKI NIERUCHOMOŚCIAMI I ROLNICTWA

Niniejsza dokumentacja, zarejestrowana pod nr GR.6630. 183. 2015 była przedmiotem narady koordynacyjnej, przeprowadzonej w formie zebrania zainteresowanych podmiotów, która odbyła się w budynku Urzędu Miejskiego w Suwałkach, przy ul. Mickiewicza 1, dnia 17. 09. 2015 r.

(dotyczy rys. 2.1 ÷ 2.8 oraz 2.27)
9 szt.

Z up. PREZYDENTA
PRZEWODNICZĄCY NARADY KOORDYNACYJNEJ
mgr inż. Elżbieta Ciechanowicz
GŁÓWNY SPECJALISTA
w Wydziale Geodezji, Gospodarki Nieruchomościami i Rolnictwa

W podanej lokalizacji nie występują kolizje z urządzeniami spółki PKP Energetyka S.A.
Ełk dn. 21.08.2015

POMIARY ELEKTRYCZNE
E4/42/2015
D4/43/2015
Sławomir Milek

PWiK w Suwałkach Sp. z o.o.
uzgadnia trasę:
- sieci*: wodociągowej*, kanalizacji sanitarnej / deszczowej*,
- ~~przyłącza*: wodociągowego*, kanalizacji sanitarnej / deszczowej*~~

Uzgodnienie dotyczy rys. od 2.1 do 2.8 i 2.24
09.09.2015
data podpis
KIEROWNIK
działu technicznego
mgr inż. Agnieszka Maziarz

Zarząd Dróg i Zieleni w Suwałkach
Uzgodniono z uwzględnieniem uwag zawartych w piśmie z dnia 09.09.2015
Znak DIR/5550-391/6772/2015
Suwałki dnia 09.09.2015
DOTYCZY RYS 2.1 – 2.8

DYREKTOR
Zarządu Dróg i Zieleni w Suwałkach
mgr inż. Tomasz Łazarski

Drogowskaz	M. Gwiazdowski, A. Sosnowski, M. Grzybowska ul. Elewatorska 13/22, 15-620 Białystok tel. (085) 652 06 80, e-mail: drogowskaz-sc@o2.pl	
Stadium : **P.B.**	Nazwa rysunku: Projekt zagospodarowania terenu	Rysunek nr : 2.3
Skala : 1:500	Obiekt: Rozbudowa ul. Leśnej oraz budowa nowej ulicy od ul. Wojska Polskiego do ul. Utrata w Suwałkach.	Data : 15.09.2015

BRANŻA DROGOWA			
Projektant:		Sprawdzający:	
Imię i nazwisko nr upr.:	Podpis:	Imię i nazwisko nr upr.:	Podpis:
mgr inż. Wojciech Grzybowski PDL/0065/POOD/05 mgr inż. Marek Gwiazdowski Bł 46/02 mgr inż. Łukasz Radziszewski PDL/0030/POOD/11 Współpraca: mgr inż. Edyta Kusznierczuk		mgr inż. Adam Sosnowski Bł 45/02	

BRANŻA ELEKTRYCZNA			
Projektant:		Sprawdzający:	
Imię i nazwisko nr upr.:	Podpis:	Imię i nazwisko nr upr.:	Podpis:
mgr inż. Tomasz Surowiec PDL/0074/POOE/07		mgr inż. Robert Grodzki PDL/0101/POOE/06	

BRANŻA TELEKOMUNIKACYJNA			
Projektant:		Sprawdzający:	
Imię i nazwisko nr upr.:	Podpis:	Imię i nazwisko nr upr.:	Podpis:
Sławomir Tymiński 1792/99/U		mgr inż. Radosław Buczek 1525/99/U	

BRANŻA SANITARNA			
Projektant:		Sprawdzający:	
Imię i nazwisko nr upr.:	Podpis:	Imię i nazwisko nr upr.:	Podpis:
mgr inż. Agata Fiedoruk-Walko PDL/0049/PWOS/12		Mikołaj Fiedoruk Bł/234/76	