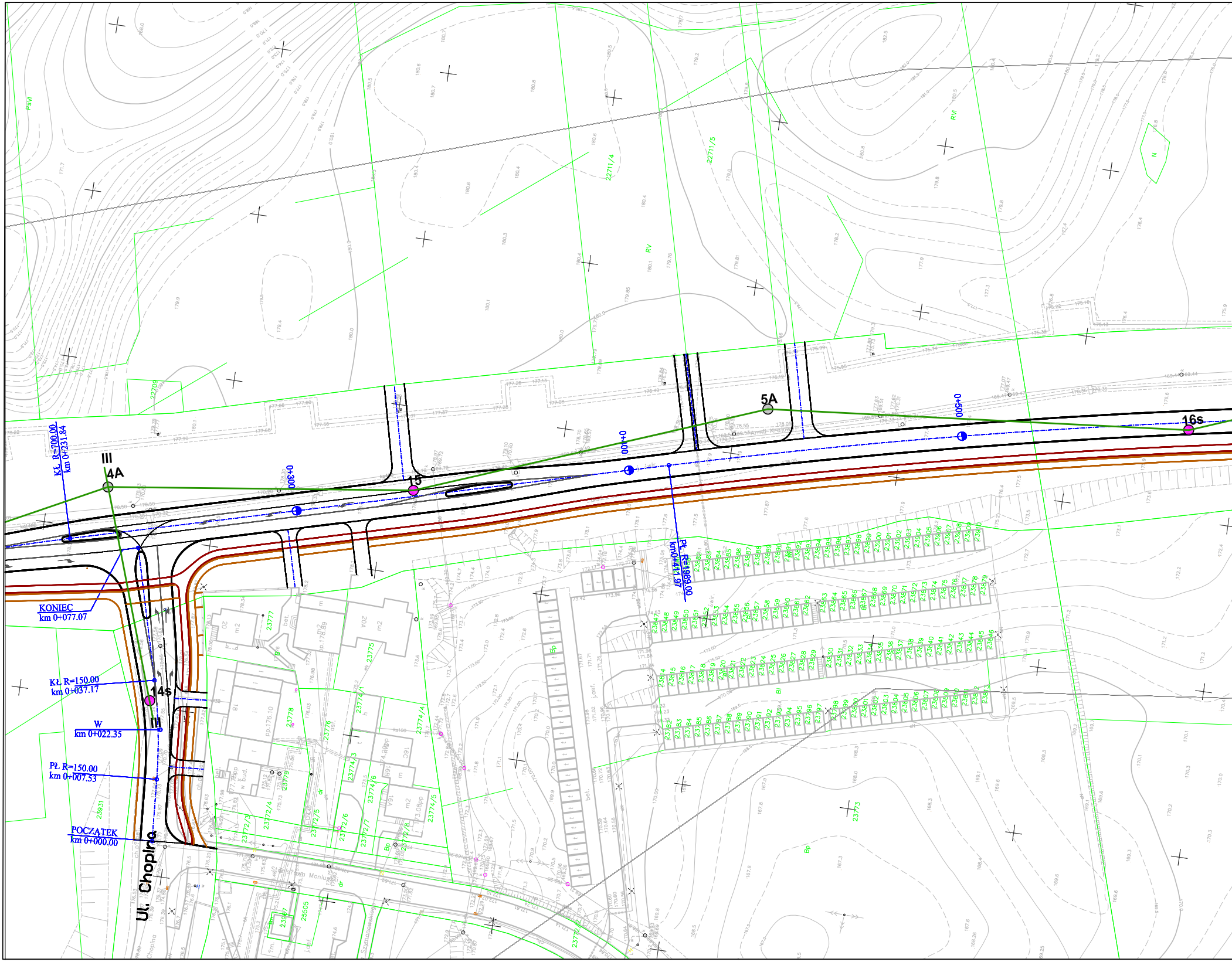

Ul. Chopina
POCZĄTEK
km 0+000.00
PŁ R=150.00
km 0+007.53
W
km 0+022.35
KŁ R=150.00
km 0+037.17
KONIEC
km 0+077.07
KŁ R=700.00
km 0+231.84
PŁ R=1989.00
km0+411.97
0+300
0+400
0+500
III
4A
15
5A
16s
14s
III
22711/4
22711/5
22709
23777
23775
23774/1
23774/4
23774/5
23774/6
23774/7
23774/8
23772/3
23772/4
23772/5
23772/6
23778
23776
23773
23931
25505
RV
RVI
PsVI
Bp
Bi
N


6A
17
7A
18s
km0+669.18
W
0+600
0+700
0+800
0+900
km0+906.40
KŁ R=1989.00
Armii Krajowej
dr. dojazdowa
22731
22766
23984
23989
23985
23983
23988
PsVI
RVI

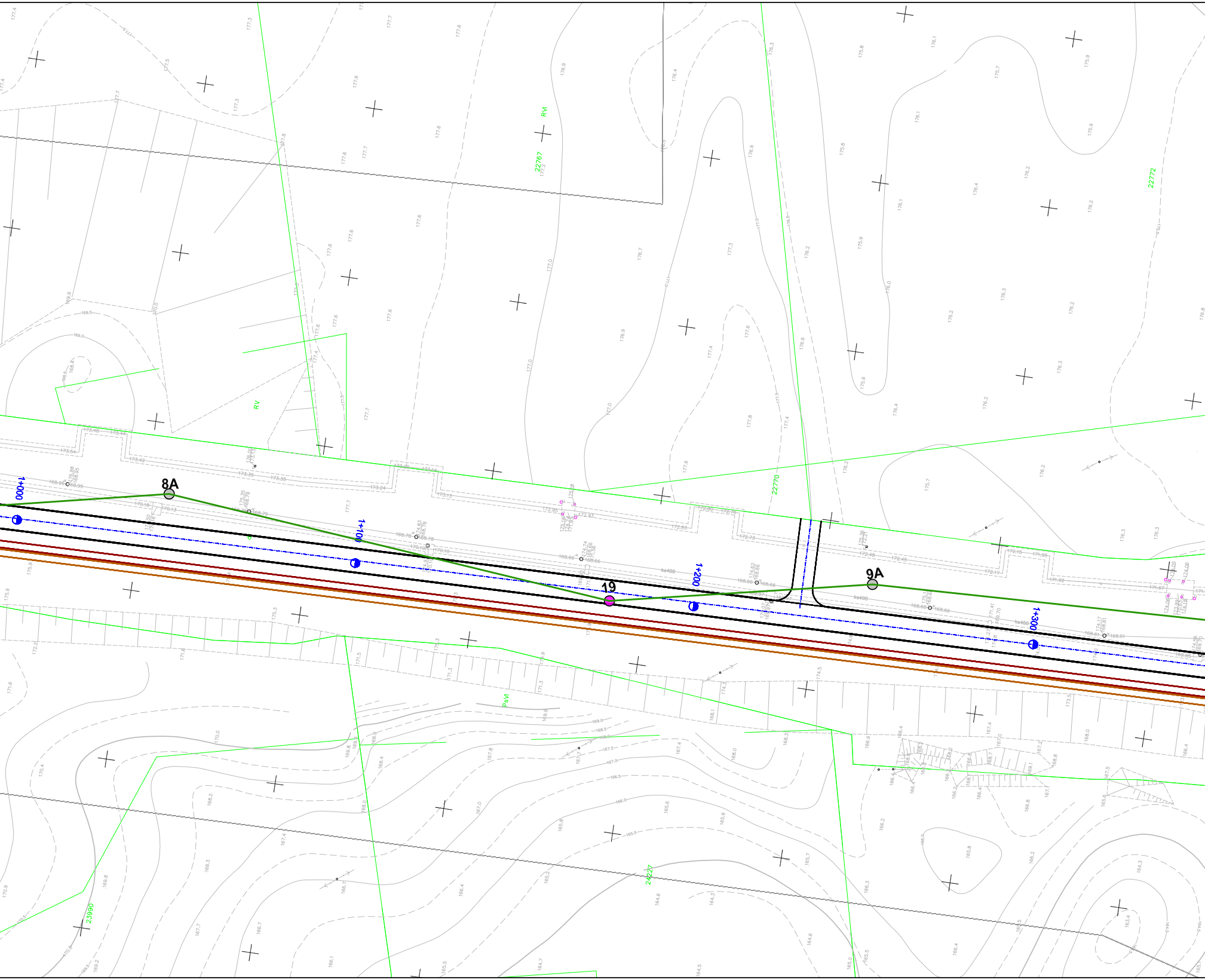
8A
19
9A
1+000
1+100
1+200
1+300
22767
22772
22770
24227
23990
RVI
RV
PsVI

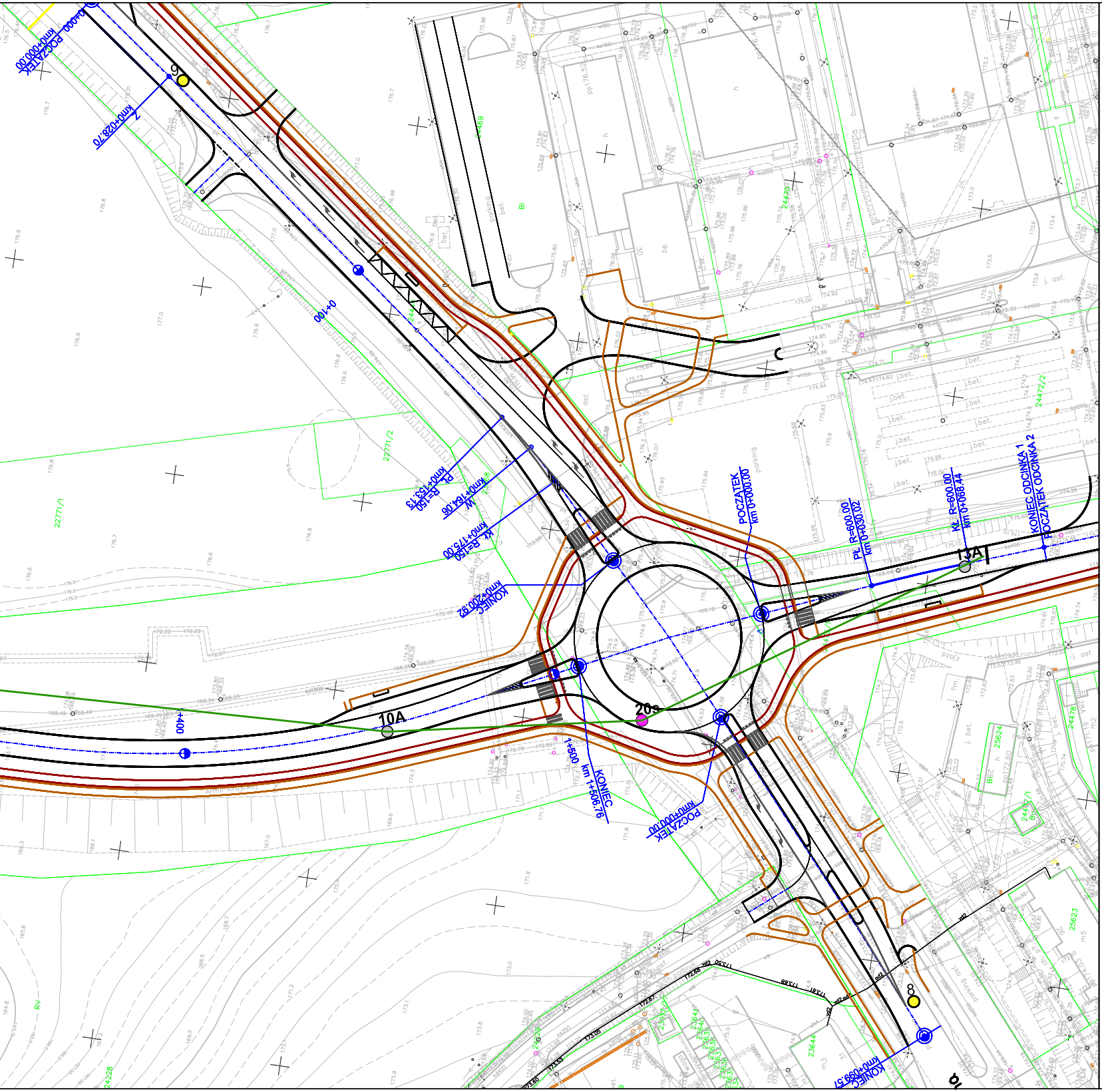
POCZĄTEK km0+000.00
9
km0+028.70
0+100
Pł R=150 km0+153.13
W km0+164.06
Kł R=150 km0+175.00
KONIEC km0+200.92
POCZĄTEK km 0+000.00
Pł R=600.00 km 0+030.02
Kł R=600.00 km 0+068.44
KONIEC ODCINKA 1
POCZĄTEK ODCINKA 2
13A
10A
20s
0+400
1+500
KONIEC km 1+506.76
POCZĄTEK km0+000.00
8
KONIEC km0+069.57
parking
j.bet.
j. asf.
Armii Krajowej

MAPA DOKUMENTACYJNA
SKALA 1:1000

OZNACZENIA:

- ● – ODWIERTY ARCHIWALNE
- ● – ODWIERT 3m
- ● – ODWIERT ISTN. NAWIERZCHNI
- |-| – LINIA PRZEKROJU GEOTECHNICZNEGO

ZAŁ. NR 2.3