









PLAN ROZBIÓREK, INWENTARYZACJA ZIELENI ul. Kollątaja w Suwałkach skala 1:500

LEGENDA:

Projektowane rozbiórki:

-  Nawierzchnia z kostki betonowej
-  Nawierzchnia z płyt (betonowych, ażurowych, trylinki)
-  Krawężnik betonowy 15x30 cm
-  Obrzeże betonowe 6x30 cm
-  Ogrodzenia do likwidacji
-  Projektowana linia rozgraniczająca pasa drogowego

Wycinka:

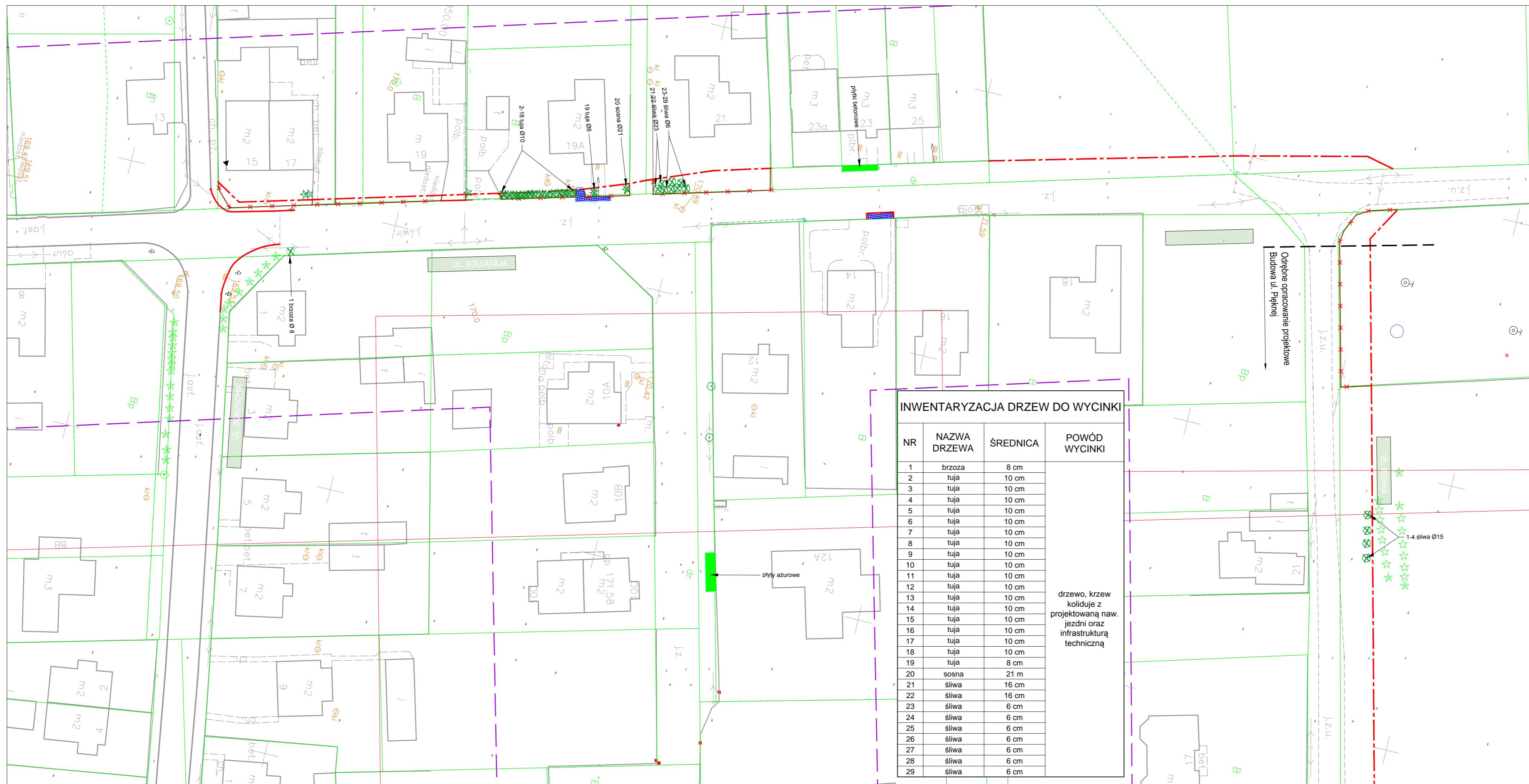
-  Krzewy przeznaczone do wycinki
-  Drzewa przeznaczone do wycinki

ROZBIÓRKI

NR	MATERIAŁ	(m ² ; m)
1	PLYTKA BETONOWA 50x50x6 cm	7 m ²
2	PLYTA AZUROWA	15 m ²
3	KOSTKA BETONOWA gr. 8 cm	14 m ²
4	KRAWĘŻNIK	48 m
5	OBRZEŻE	20 m

INWENTARYZACJA DRZEW DO WYCINKI

NR	NAZWA DRZEWA	ŚREDNICA	POWÓD WYCINKI
1	brzoza	8 cm	drzewo, krzew koliduje z projektowaną naw. jezdni oraz infrastrukturą techniczną
2	tuja	10 cm	
3	tuja	10 cm	
4	tuja	10 cm	
5	tuja	10 cm	
6	tuja	10 cm	
7	tuja	10 cm	
8	tuja	10 cm	
9	tuja	10 cm	
10	tuja	10 cm	
11	tuja	10 cm	
12	tuja	10 cm	
13	tuja	10 cm	
14	tuja	10 cm	
15	tuja	10 cm	
16	tuja	10 cm	
17	tuja	10 cm	
18	tuja	10 cm	
19	tuja	8 cm	
20	sosna	21 m	
21	śliwa	16 cm	
22	śliwa	16 cm	
23	śliwa	6 cm	
24	śliwa	6 cm	
25	śliwa	6 cm	
26	śliwa	6 cm	
27	śliwa	6 cm	
28	śliwa	6 cm	
29	śliwa	6 cm	



PROJEKT DROGOWIEC

ŁUKASZ MILEWSKI 15-333 Białystok, ul. Zwierzyniecka 10 lok. 7 projektdrogowiec@gmail.com tel. 505-031-332

Nazwa rysunku:	PLAN ROZBIÓREK, INWENTARYZACJA ZIELENI	Skala:	1:500
Objekt:	ul. H. Kollątaja w Suwałkach	Data:	VII 2015
Stadium:	PW	Nr rysunku:	5
Branża/Projektant:		Podpis	
DROGOWA: Łukasz Milewski PDL/0098/POOD/11 PDL/BD/0030/12			
Piotr Jakubecki PDL/0037/POOD/10 PDL/BD/0131/10			