



Inwestor:	Miasto Suwałki ul. Mickiewicza 1 16-400 Suwałki	DDM/5510-S-26/2015	
Projektant:	APOGEUM Sp. z o. o. ul. Korotyńskiego 23 lok. 66, 02-123 Warszawa tel.: (+48) 609 00 16 80		
Inwestycja/Obiekt:	Budowa ulic Wrocławskiej, Legnickiej, Gorzowskiej, Katowickiej i b/n w Suwałkach		
Stadium:	PROJEKT STAŁEJ ORGANIZACJI RUCHU		
Opracował	mgr inż. Paweł Zackiewicz	-----	
Warszawa, czerwiec 2015r.			

TR.5321.251.12015

SPIS TREŚCI

A. OPIS TECHNICZNY

1. Podstawa opracowania	s. 3
2. Lokalizacja, zakres i cel zadania inwestycyjnego	s. 3
3. Rozwiązania w planie sytuacyjnym	s. 4
4. Oznakowanie pionowe	s. 4
5. Oznakowanie poziome	s. 5

B. RYSUNKI

Nr 1 PLAN ORIENTACYJNY	1:10000
Nr 2 PLAN STAŁEJ ORGANIZACJI RUCHU	1:500

03.09.2015

Zarząd Dróg i Zieleni w Suwałkach
ul. Sejneńska 84, 16-400 Suwałki
tel. (87) 566-78-55, 567-57-32
fax. (87) 565-99-26
Reg. 200662077, NIP 844-23-49-608

PROJEKT-SZKIC
ORGANIZACJI RUCHU
opiniuję pozytywnie - negatywnie
z następującymi warunkami

nawieszonymi kolorem czerwonym

ZASTĘPCA DYREKTORA
Zarządu Dróg i Zieleni w Suwałkach

mgr inż. Tomasz Drejer

04.09.2015

Komenda Miejska Policji
w Suwałkach
- 4 -

z up. KOMENDANTA MIEJSKIEGO POLICJI
w Suwałkach
Z-ca Naczelnika Wydziału Ruchu Drogowego
Komendy Miejskiej Policji w Suwałkach

asp. sztab. Andrzej Wienckiewicz

PROJEKT/SZKIC
ORGANIZACJI RUCHU
opiniuję pozytywnie - negatywnie
z następującymi warunkami

PROJEKT-SZKIC
ORGANIZACJI RUCHU

zatwierdzam - nie zatwierdzam

*z warunkami
nawieszonymi kolorem czerwonym*

Data: *07.09.15* z up. Prezydenta Miasta
mgr inż. Tomasz Łazarski

Dyrektor
Zarządu Dróg i Zieleni
w Suwałkach

Opis techniczny

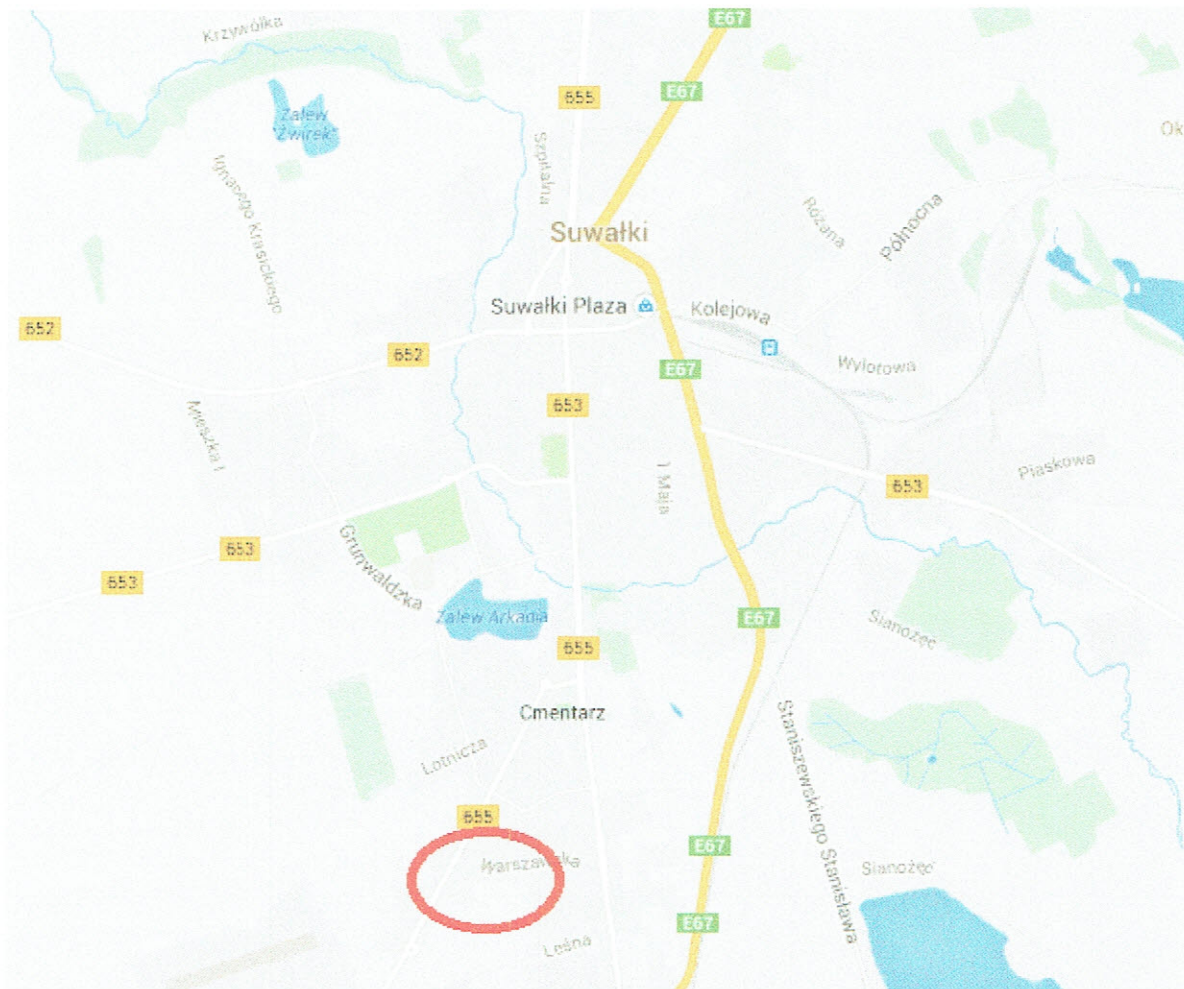
1. Podstawa opracowania

Projekt wykonano w oparciu o następujące materiały:

- miejscowy plan zagospodarowania terenu
- aktualną mapę do celów projektowych
- wytyczne Inwestora i Zarządcy dróg
- umowę nr ZP/170/2014 zawartą pomiędzy Miastem Suwałki a APOGEUM Sp. z o. o.

2. Lokalizacja, zakres i cel zadania inwestycyjnego

Inwestycja zlokalizowana jest w południowej części miasta Suwałki zgodnie z poniższą mapką. Teren inwestycji jest objęty ustaleniami miejscowego planu zagospodarowania przestrzennego rejonu osiedla Powstańców Wielkopolskich i Hańcza części południowej w Suwałkach.



Zakres i cel zadania inwestycyjnego polega na opracowaniu dokumentacji technicznej Budowy ulic: Wrocławskiej, Legnickiej, Gorzowskiej, Katowickiej i b/n w Suwałkach zgodnie z zapisami SIWZ do zamówienia.

3. Rozwiązania w planie sytuacyjnym

Zaprojektowane rozwiązania zostały poprzedzone wykonaniem wizji lokalnej, analizą miejscowego planu zagospodarowania terenu, którym objęty jest cały obszar inwestycji oraz ustaleniami z Inwestorem i Zarządcą dróg.

Wszystkie z pośród ulic objętych opracowaniem zostały zaklasyfikowane jako drogi gminne lokalne klasy „L”. Obszar inwestycji znajduje się w południowej części miasta Suwałki między ulicami Wojska Polskiego i Mariana Buczka.

W obrębie inwestycji zdecydowanie dominuje zabudowa jednorodzinna o wysokości budynków nie przekraczającej 3 kondygnacji. Głównymi ulicami, z których można włączyć się w obszar inwestycji są ul. Warszawska oraz ul. Krakowska.

Zaprojektowano następujące rozwiązania:

Ul. Wrocławska – między 5 a 6m jezdni (w zależności od odcinka ulicy) z obustronnymi chodnikami.

Ul. Legnicka – 5m jezdni z obustronnymi chodnikami.

Ul. Gorzowska – 6m jezdni z obustronnymi chodnikami.

Ul. Katowicka – 6m jezdni z obustronnymi chodnikami.

Ul. bez nazwy – 5m jezdni z obustronnymi chodnikami.

Projekt zakłada pozostawienie wszystkich istniejących zjazdów na posesje przyległe o szerokości uwzględniającej szerokość istniejących bram oraz dodatkowo wykonanie nowych zjazdów na wydzielone działki, w przyszłości przeznaczone do zabudowy.

Szczegółowe rozwiązania w planie sytuacyjnym przedstawiono na rysunku nr 2.

4. Oznakowanie pionowe

Projekt zakłada pozostawienie na całym obszarze objętym inwestycją zgodnie ze stanem istniejącym stref o ograniczonej prędkości poruszania się pojazdów do 30km/h, znaki B-43 i B-44.

Na początku ulic Legnickiej, bez nazwy oraz przy skrzyżowaniach ze ślepo zakończonymi odnogami ul. Wrocławskiej zaprojektowano ustawienie znaków D-4a.

Na skrzyżowaniu ul. Wrocławskiej i Katowickiej oraz Katowickiej i Krakowskiej przewidziano znaki D-6 bezpośrednio przed przejściami dla pieszych.

Ponadto ustawiono nowe oznakowanie ostrzegawcze A-11a i T-1 informujące o progach zwalniających na ul. Katowickiej i Wrocławskiej.

Projektowane znaki pionowe należy wykonać z blachy ocynkowanej z folią odblaskową typu 2.

Znaki projektowane na wysięgnikach nad chodnikami należy umieścić z zachowaniem pionowej skrajni dla pieszych (2,50m).

Szczegóły dotyczące oznakowania przedstawiono na rysunku nr 2.

5. Oznakowanie poziome

Na dojazdach do skrzyżowań ul. Wrocławskiej z ul. Warszawską oraz ul. Katowickiej z ul. Krakowską zaprojektowano malowanie segregacyjne P-6 i P-4. W tych miejscach wykonano również przed przejściami dla pieszych znakowanie P-14. Malowanie należy wykonać jako cienkowarstwowe farbą akrylową w kolorze białym.

W obrębie wszystkich skrzyżowań objętych inwestycją przewidziano wykonanie przejść dla pieszych P-10 (nie zawsze na wszystkich wlotach skrzyżowań). Na jezdniach o nawierzchni bitumicznej oznakowanie P-10 należy wykonać jako cienkowarstwowe malowanie farbą akrylową w kolorze białym, zaś w przypadku jezdni o nawierzchni z kostki betonowej oznakowanie P-10 należy wykonać poprzez ułożenie kostki w kolorze białym.

Dodatkowo projekt zakłada wybudowanie wyspowych progów zwalniających po jednym na ul. Katowickiej i Wrocławskiej.

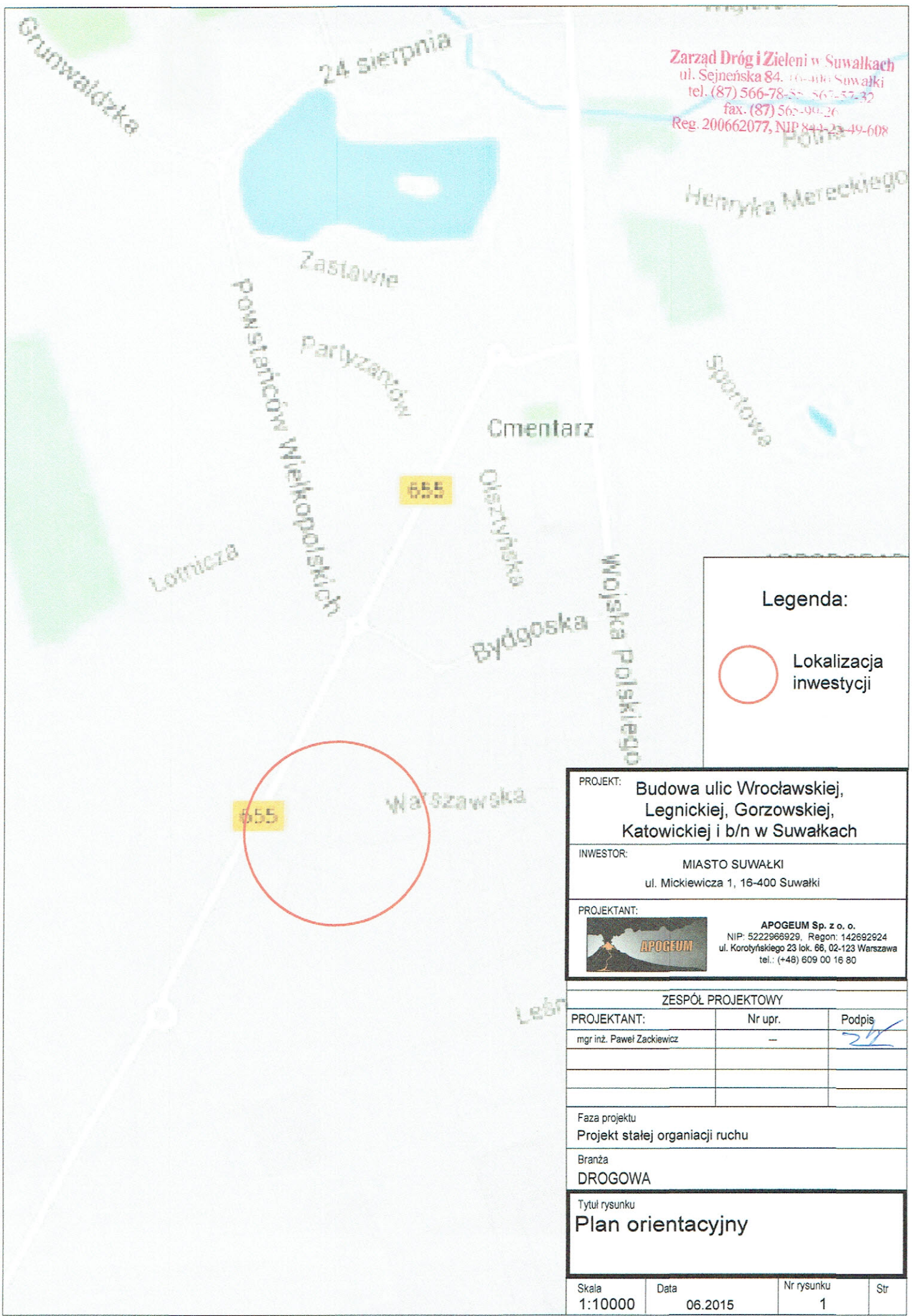
Szczegóły dotyczące oznakowania przedstawiono na rysunku nr 2.

Przewidywany termin wprowadzenia organizacji ruchu to rok 2016. Może on przesunięciu w zależności od planów budżetowych Miasta Suwałki.

Opracował:

mgr inż. Paweł Zackiewicz

Zarząd Dróg i Zieleni w Suwałkach
 ul. Sejneńska 84, 16-400 Suwałki
 tel. (87) 566-78-33, 567-57-32
 fax. (87) 565-90-26
 Reg. 200662077, NIP 894-23-49-608



Legenda:


 Lokalizacja inwestycji

PROJEKT: Budowa ulic Wrocławskiej, Legnickiej, Gorzowskiej, Katowickiej i b/n w Suwałkach

INWESTOR: MIASTO SUWAŁKI
 ul. Mickiewicza 1, 16-400 Suwałki

PROJEKTANT:
 **APOGEUM Sp. z o. o.**
 NIP: 5222966929, Regon: 142692924
 ul. Korotyńskiego 23 lok. 66, 02-123 Warszawa
 tel.: (+48) 609 00 16 80

ZESPÓŁ PROJEKTOWY

PROJEKTANT:	Nr upr.	Podpis
mgr inż. Paweł Zackiewicz	--	

Faza projektu
 Projekt stałej organizacji ruchu

Branża
DROGOWA

Tytuł rysunku
Plan orientacyjny

Skala	Data	Nr rysunku	Str
1:10000	06.2015	1	