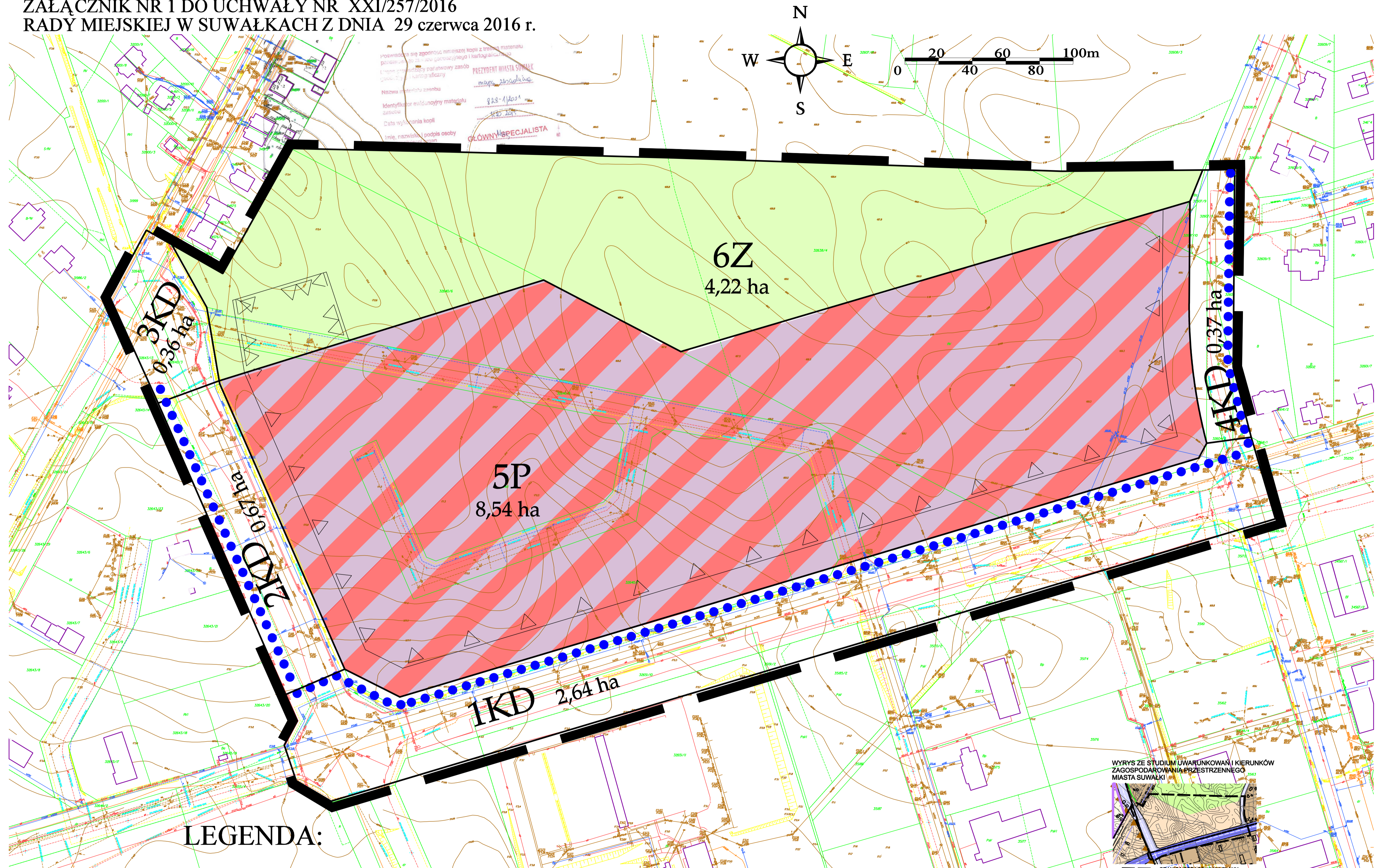





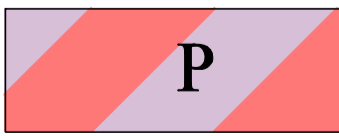




MIEJSCOWY PLAN ZAGOSPODAROWANIA PRZESTRZENNEGO TERENU
POŁOŻONEGO POMIĘDZY ULICAMI MARIANA BUCZKA,
LEŚNĄ I POZNAŃSKĄ W SUWAŁKACH

skala 1:1000

ZAŁĄCZNIK NR 1 DO UCHWAŁY NR XXI/257/2016
RADY MIEJSKIEJ W SUWAŁKACH Z DNIA 29 czerwca 2016 r.



LEGENDA:

- | | | | |
|---|--|---|--|
|  | GRANICA TERENU OBJĘTEGO PLANEM |  | TERENY KOMUNIKACJI PUBLICZNEJ |
|  | LINIE ROZGRANICZAJĄCE TERENY O RÓŻNYM PRZEZNACZENIU
LUB RÓŻNYCH ZASADACH ZAGOSPODAROWANIA |  | TEREN MAGAZYNOWY I PRODUKCYJNY |
|  | NIEPRZEKRACZALNE LINIE ZABUDOWY |  | TEREN ZIELENI IZOLACYJNEJ I URZĄDZONEJ |
|  | NIEPRZEKRACZALNA LINIA
ZABUDOWY HANDLOWO- USŁUGOWEJ | | |
|  | CIĄG PIESZO - ROWEROWY | | |